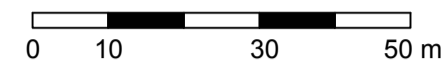
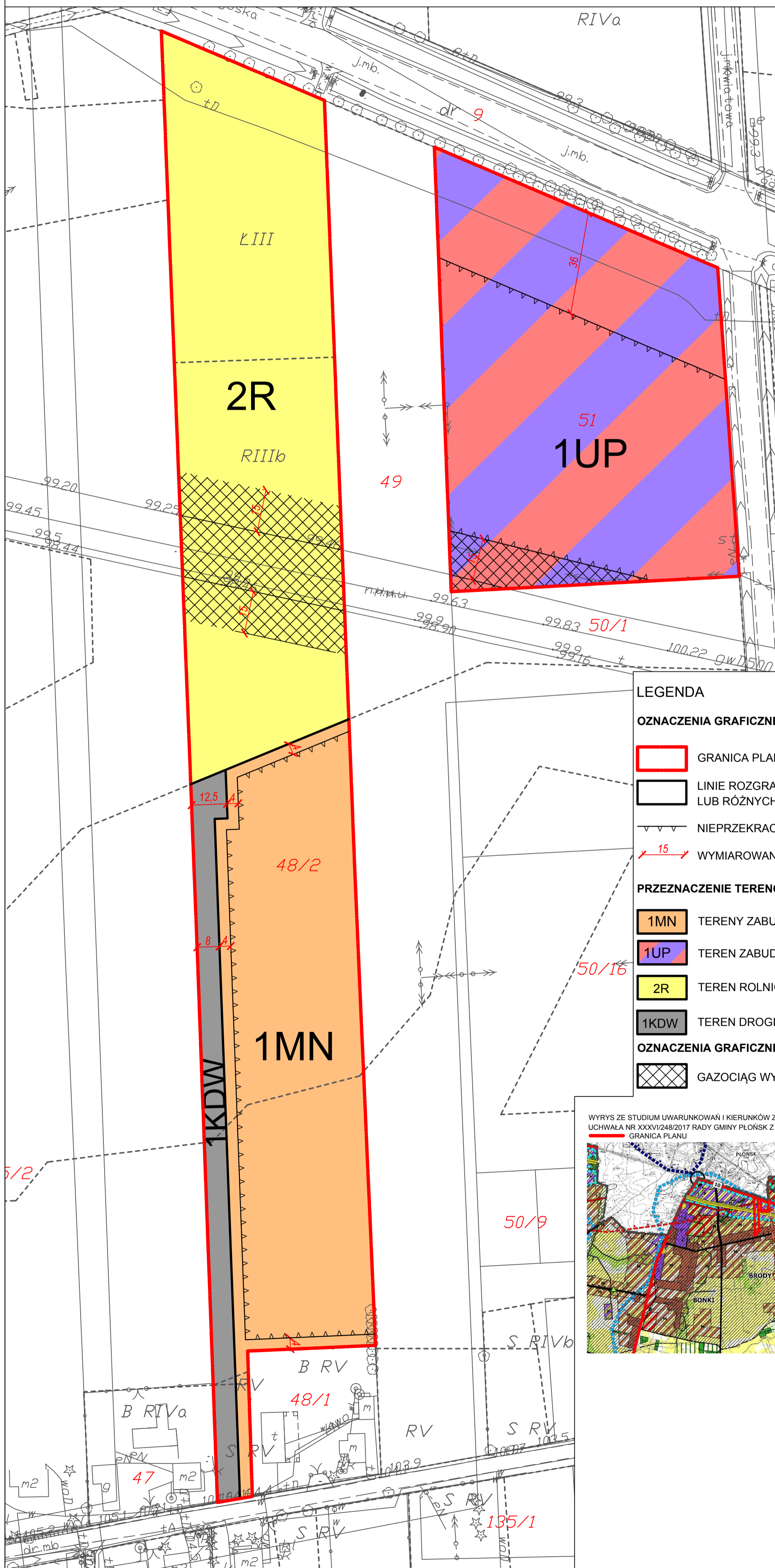




ZMIANA MIEJSCOWEGO PLANU ZAGOSPODAROWANIA PRZESTRZENNEGO MIEJSCOWOŚCI BOŃKI I BRODY W CZĘŚCI DOTYCZĄCEJ DZ. EWIDENCYJNYCH NR 134/6, 48/2, 125/1, 8, 73/1, 72/6, 21/3, 21/4, 97/4, 97/5, 97/6, 18/3, 51 POŁOŻONYCH W OBRĘBIE BRODY

ZAŁĄCZNIK NR 1B DO UCHWAŁY NR VII/58/2019 RADY GMINY PŁOŃSK Z DNIA 29 KWIEŚNIA 2019 R.

SKALA 1:1000



LEGENDA

OZNACZENIA GRAFICZNE BĘDĄCE USTALENIAMI PLANU:

- GRANICA PLANU
- LINIE ROZGRANICZAJĄCE TERENY O RÓŻNYM PRZEZNACZENIU LUB RÓŻNYCH ZASADACH ZAGOSPODAROWANIA
- NIEPRZEKACZALNE LINIE ZABUDOWY
- WYMIAROWANIE ODLEGŁOŚCI ZAGOSPODAROWANIA W METRACH

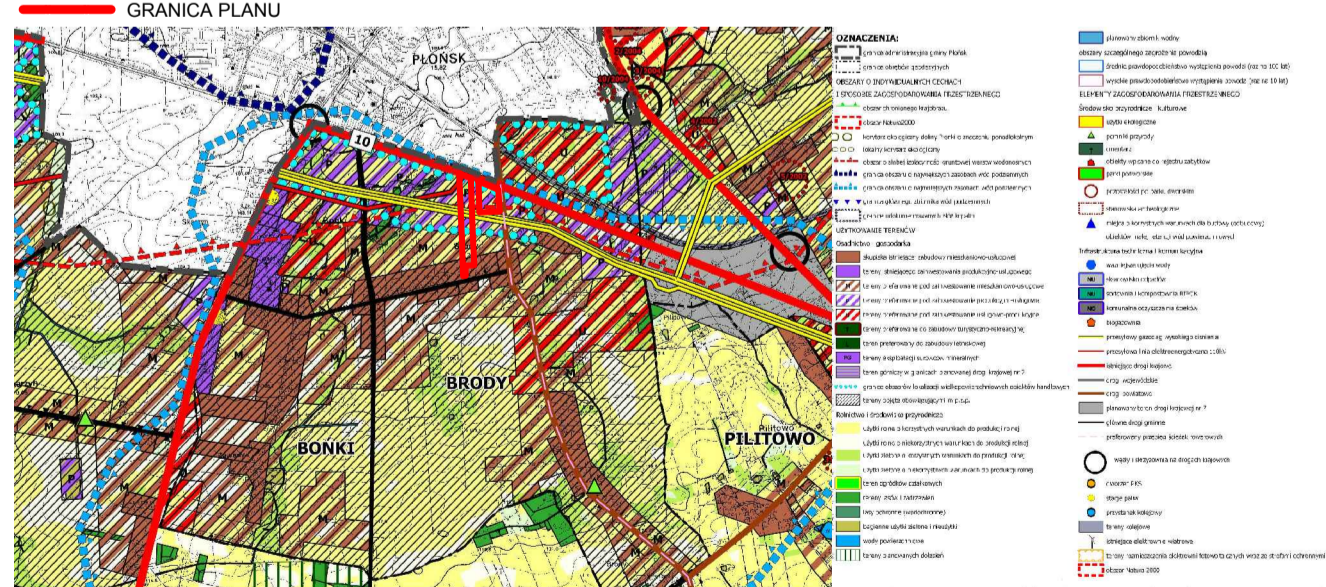
PRZEZNACZENIE TERENÓW FUNKCJONALNYCH:

- 1MN TERENY ZABUDOWY MIESZKANIOWEJ JEDNORODZINNEJ
- 1UP TEREN ZABUDOWY USŁUG, PRODUKCJI, SKŁADÓW I MAGAZYNÓW
- 2R TEREN ROLNICZY
- 1KDW TEREN DROGI WEWNĘTRZNEJ

OZNACZENIA GRAFICZNE O CHARAKTERZE INFORMACYJNYM:

- GAZOCIĄG WYSOKIEGO CIŚNIENIA WRAZ ZE STREFĄ KONTROLOWANĄ

WYRYS ZE STUDIUM UWARUNKOWAŃ I KIERUNKÓW ZAGOSPODAROWANIA PRZESTRZENNEGO GMINY PŁOŃSK UCHWAŁA NR XXXVI/248/2017 RADY GMINY PŁOŃSK Z DNIA 18 SIERPNIA 2017r



ZMIANA MIEJSCOWEGO PLANU ZAGOSPODAROWANIA PRZESTRZENNEGO MIEJSCOWOŚCI BOŃKI I BRODY W CZĘŚCI DOTYCZĄCEJ DZ. EWIDENCYJNYCH NR 134/6, 48/2, 125/1, 8, 73/1, 72/6, 21/3, 21/4, 97/4, 97/5, 97/6, 18/3, 51 POŁOŻONYCH W OBRĘBIE BRODY			
SPORZĄDZIŁ:	WÓJT GMINY PŁOŃSK UL. PUŁTUSKA 39, 09-100 PŁOŃSK		
OPRACOWAŁ:	MN-PROPERTY MICHAŁ NIEMIRSKI UL. ANDRZEJA 28/10, 05-800 PRUSZKÓW MGR MICHAŁ NIEMIRSKI		
UCHWAŁA:	ZAŁĄCZNIK NR 1B DO UCHWAŁY NR VII/58/2019 RADY GMINY PŁOŃSK Z DNIA 29 KWIEŚNIA 2019R.		
FAZA:	PLAN MIEJSCOWY	MIEJSCE, DATA:	Płońsk, 29.04.2019r.