

# PRZEKRÓJ HYDROGEOLOGICZNY B-B'

skala pozioma 1 : 25 000

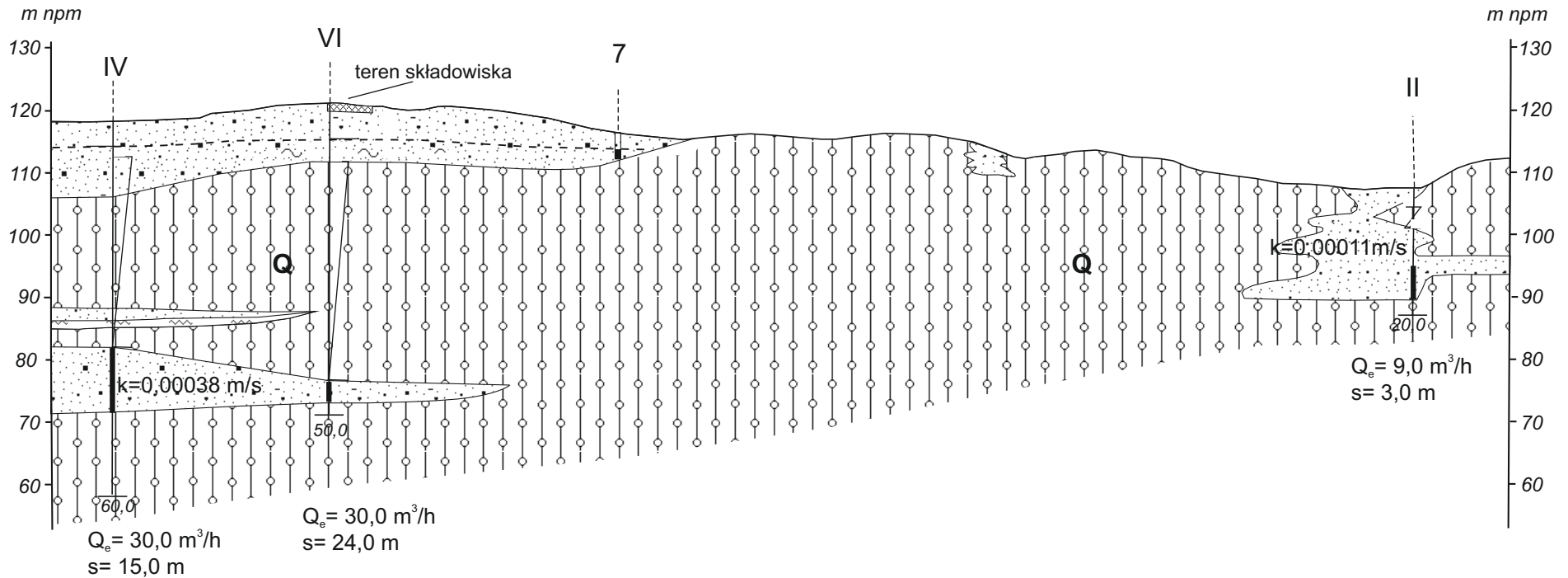
skala pionowa 1 : 1000

B  
SSW

B'  
NNE

Poczernin

Niewikla



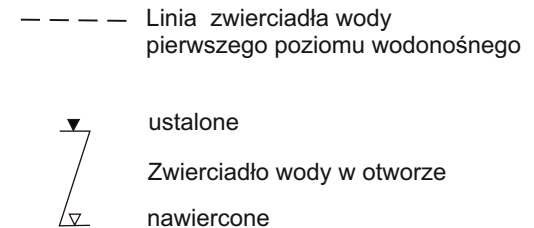
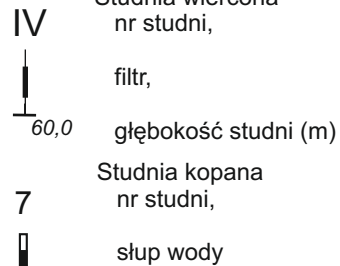
Przepływ w ośrodku porowym  
(lokalnie utrudniony)

Przepływ ograniczony,  
brak przepływu

Otworki

Zwierciadło wody pierwszego  
poziomu wodonośnego

Stratygrafia :



Q - czwartorzęd

k - współczynnik filtracji [m/s]  
s - depresja [m]  
Q<sub>e</sub> - wydajność eksploatacyjna [m<sup>3</sup>/h]