






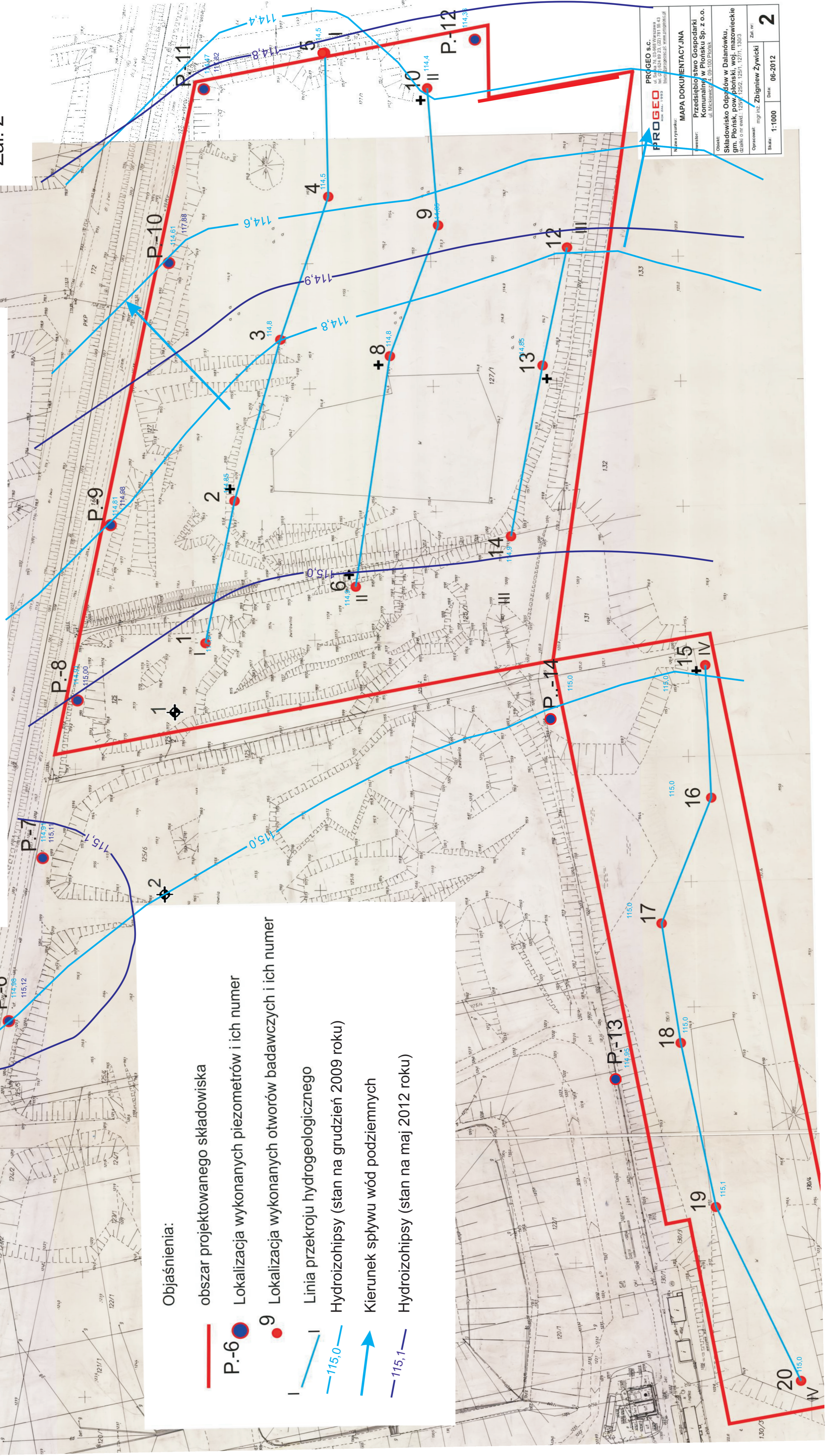


Mapa hydrogeologiczna z zaznaczeniem wykonanych prac w skali 1:1000

Załącznik 2

Objaśnienia:

-  obszar projektowanego składowiska
-  P-6 Lokalizacja wykonanych piezometrów i ich numer
-  9 Lokalizacja wykonanych otworów badawczych i ich numer
-  Linia przekroju hydrogeologicznego
-  -115,0 Hydroizohipsy (stan na grudzień 2009 roku)
-  Kierunek splywu wód podziemnych
-  -115,1 Hydroizohipsy (stan na maj 2012 roku)



PROGEO s.c.
 ul. Szosa 100, 62-000 Kalisz
 tel. 71 37 10 100, 71 37 10 101
 fax 71 37 10 102, 71 37 10 103
 biuro@proggeo.pl, www.proggeo.pl

MAPA DOKUMENTACYJNA

Przedsiębiorstwo Gospodarki
 Komunalnej w Pionsku Sp. z o.o.
 ul. Mickiewicza 4, 08-100 Pionsk

Obiekt:
 Składowisko Odpadów w Dalańskowku,
 gm. Pionsk, pow. pionski, woj. mazowieckie
 działki o nr ewid.: 125/1, 125/2, 125/11, 127/1, 129/9

Operacjami: mgr inż. Zbigniew Żywicki Zm nr: 2

Skala: 1:1000 Data: 06-2012