

ZAŁĄCZNIK 3

Wypis z rejestru gruntów

STAROSTA PŁOŃSKI

GG.6621.1.2012

Województwo : Mazowieckie

Powiat : Płoński

Jednostka ewidencyjna : 142009_2 PŁOŃSK - GMINA

Obręb : 0010 DALANÓWEK

WYPIS Z REJESTRU GRUNTÓW

z dnia: 2012-03-28

Jednostka rejestrowa : G.121

Lp	Podmiot ewidencyjny	Charakter własności / władania	Udział
1	GMINA PŁOŃSK PŁOŃSK; UL. 19-GO STYCZNIA 39;	własność	1/1
2	PRZEDSIĘBIORSTWO GOSPODARKI KOMUNALNEJ SP.ZOO Z SIEDZIBĄ W PŁOŃSKU PŁOŃSK;	Użytkowanie wieczyste	1/1

Nr działki	Ark.	Położenie działki	Opis użytku	Oznaczenie użytków i konturów klasyfikac.	Pow. użytku [ha]	Pow. działki [ha]	Nr KW lub inny dokument własności
122/1	2		Tereny przemysłowe	Ba	0.7500	0.7500	D 8229-37/6/431/91 KW 7149
Id działki: 142009_2.0010.122/1 Wartość w tys. zł: Rejestr zabytków : Rejon statystyczny :							
123/1	2		Tereny przemysłowe	Ba	0.7300	0.7300	D 8229-37/6/440/91 KW 7149
Id działki: 142009_2.0010.123/1 Wartość w tys. zł: Rejestr zabytków : Rejon statystyczny :							
123/2	2		Tereny przemysłowe	Ba	0.1500	0.1500	D 8229-37/6/434/91 KW 7149
Id działki: 142009_2.0010.123/2 Wartość w tys. zł: Rejestr zabytków : Rejon statystyczny :							
124/1	2		Tereny przemysłowe	Ba	0.7700	0.7700	D 8229-37/6/436/91 KW 7149
Id działki: 142009_2.0010.124/1 Wartość w tys. zł: Rejestr zabytków : Rejon statystyczny :							
124/2	2		Tereny przemysłowe	Ba	0.1700	0.1700	D 8229-37/6/437/91 KW 7149

Id działki: 142009_2.0010.124/2		Rejestr zabytków :		Rejon statystyczny :			
Wartość w tys. zł:							
125/4	2		Tereny przemysłowe	Ba	0.0800	0.0800	D 8229-37/6/435/91
							KW 7149
Id działki: 142009_2.0010.125/4		Rejestr zabytków :		Rejon statystyczny :			
Wartość w tys. zł:							
125/5	2		Tereny przemysłowe	Ba	0.0200	0.0200	D 8229-37/6/438/91
							KW 7149
Id działki: 142009_2.0010.125/5		Rejestr zabytków :		Rejon statystyczny :			
Wartość w tys. zł:							

Razem powierzchnia działek :

2.6700 ha


Słownie : dwa ha... sześć tysięcy siedemset m. kwadr.

Wypis zawiera dane według stanu na dzień : 2012-03-28

Sporządził : Dorota Grzymkowska




Dokument niniejszy jest wypisem z opisowych danych ewidencji gruntów i budynków, wydany przez Starostwo Powiatowe w Płońsku Wydział Geodezji, Katastru i Gospodarki Nieruchomościami nie przeznaczonym do dokonania wpisu w księdze wieczystej.



Z up. STAROSTY

mgr inż. Artur Ceglowski
Kierownik Oddziału w Wydziale
Geodezji, Katastru
i Gospodarki Nieruchomościami



STAROSTA PŁOŃSKI

GG.6621.1.2012

Województwo : Mazowieckie

Powiat : Płoński

Jednostka ewidencyjna : 142009_2 PŁOŃSK - GMINA

Obręb : 0010 DALANÓWEK

WYPIS Z REJESTRU GRUNTÓW

z dnia: 2012-03-28

Jednostka rejestrowa : G.144

Lp	Podmiot ewidencyjny	Charakter własności / władania	Udział
1	GMINA MIASTO PŁOŃSK PŁOŃSK; UL PŁOCKA 39;	własność	1/1

Nr działki	Ark.	Położenie działki	Opis użytku	Oznaczenie użytków i konturów klasyfikac.	Pow. użytku [ha]	Pow. działki [ha]	Nr KW lub inny dokument własności
127/1	2		Użytki kopalne	K	3.8200	3.8200	AN.REP. A NR 9339/2008 PL1L/00016974/4

Id działki: 142009_2.0010.127/1		Rejestr zabytków :	Rejon statystyczny :
Wartość w tys. zł:			

Razem powierzchnia działek :

3.8200 ha

Słownie : trzy ha. osiem tysięcy dwieście m. kwadr.

Wypis zawiera dane według stanu na dzień : 2012-03-28

Sporządził : Dorota Grzymkowska

Dorota Grzymkowska

Z up. STAROSTY

mgr inż. Artur Ceglowski
Kierownik Oddziału w Wydziale
Geodezji, Katastru
i Gospodarki Nieruchomościami

Dokument niniejszy jest wypisem z opisowych danych ewidencji gruntów i budynków, wydanym przez Starostwo Powiatowe w Płońsku Wydział Geodezji, Katastru i Gospodarki Nieruchomościami nie przeznaczonym do dokonania wpisu w księdze wieczystej.

STAROSTA PŁOŃSKI

GG.6621.1.2012

Województwo : Mazowieckie

Powiat : Płoński

Jednostka ewidencyjna : 142009_2 PŁOŃSK - GMINA

Obręb : 0010 DALANÓWEK

WYPIS Z REJESTRU GRUNTÓW

z dnia: 2012-03-28

Jednostka rejestrowa : G.115

Lp	Podmiot ewidencyjny	Charakter własności / władania	Udział
1	PRZEDSIĘBIORSTWO GOSPODARKI KOMUNALNEJ SP.ZOO Z SIEDZIBĄ W PŁOŃSKU PŁOŃSK;	własność	1/1


Nr działki	Ark.	Położenie działki	Opis użytku	Oznaczenie użytków i konturów klasyfikac.	Pow. użytku [ha]	Pow. działki [ha]	Nr KW lub inny dokument własności
125/1	1		Grunty orne	RV	0.9878	1.1100	AN.REP.A NR 13662/2007
			Użytki rolne zabudowane	B-RV	0.0465		PL1L/00044705/3
			Grunty zadrzewione i zakrzewione	Lz-RV	0.0757		
Id działki: 142009_2.0010.125/1							
Wartość w tys. zł:		Rejestr zabytków :			Rejon statystyczny :		
125/6	2		Nie użytki	N	2.6900	2.6900	AN.REP.A NR 13469/2006
Id działki: 142009_2.0010.125/6							
Wartość w tys. zł:		Rejestr zabytków :			Rejon statystyczny :		

Razem powierzchnia działek :

3.8000 ha

Słownie : trzy ha. osiem tysięcy m. kwadr.

Sp. [Signature]



Z up. STAROSTY

mgr inż. Artur Ceglowski
Kierownik Oddziału w Wydziale
Geodezji, Katastru
i Gospodarki Nieruchomościami

STAROSTA PŁOŃSKI

GG.6621.1.2012

Województwo : Mazowieckie

Powiat : Płoński

Jednostka ewidencyjna : 142009_2 PŁOŃSK - GMINA

Obręb: : 0010 DALANÓWEK

WYPIS Z REJESTRU GRUNTÓW

z dnia: 2012-03-28

Jednostka rejestrowa : G.144

Lp	Podmiot ewidencyjny	Charakter własności / władania	Udział
1	GMINA MIASTO PŁOŃSK PŁOŃSK; UL PŁOCKA 39;	własność	1/1

Nr działki	Ark.	Położenie działki	Opis użytku	Oznaczenie użytków i konturów klasyfikac.	Pow. użytku [ha]	Pow. działki [ha]	Nr KW lub inny dokument własności
125/2	2		Drogi	dr	0.0600	0.0600	AN.REP. A NR 9339/2008 PL1L/00016974/4
Id działki: 142009_2.0010.125/2							
Wartość w tys. zł:			Rejestr zabytków :		Rejon statystyczny :		


Razem powierzchnia działek :

0.0600 ha

Słownie : sześćset m. kwadr.

Sp. [Signature]

Dokument niniejszy jest wypisem z oficjalnych danych ewidencji gruntów i budynków, udanym przez Starostwo Powiatowe w Płońsku Wydział Geodezji, Katastru i Gospodarki Nieruchomościami nie przeznaczonym do dokonania wpisu w księdze wieczystej.



Z up. STAROSTY

mgr inż. Artur Ceglowski
Kierownik Oddziału w Wydziale
Geodezji, Katastru
i Gospodarki Nieruchomościami