

Płońsk, dnia 06.01.2009 r.

Nr GG. 7327/04/2009

Z A Ś W I A D C Z E N I E

Wójt Gminy Płońsk niniejszym zaświadcza, że działki oznaczone w ewidencji gruntów wsi **Dalanówek gm. Płońsk nr nr : 87/5, 88/2, 90/2, 87/4 i 88/1** nie mają aktualnie obowiązującego planu zagospodarowania przestrzennego.

Nie wydano decyzji o warunkach zabudowy i zagospodarowaniu terenu.

Zaświadczenie niniejsze wydano na prośbę firmy „CEROK” sp. z o. o. Płońsk, ul. Kolejowa 1, celem przedłożenia w organie ds. ochrony środowiska.

Z up. WÓJTA

mgr Teresa Gizińska
SEKRETARZ

Pobrano opłatę skarbową w wys. 17 zł
od zaświadczenia na podstawie art.1 ust 1 pkt 1 lit b
ustawy z dnia 16.11.2006 r. o opłacie skarbowej
/Dz. U. Nr 225 poz.1635 /
dnia 06.01.2009 r., nr pokwitowania 4254596.



Wyrys z miejscowego planu ogólnego zagospodarowania przestrzennego Gminy Płońsk zatwierdzonego Uchwałą Rady Gminy XL/197/2002 z dnia 22 marca 2002 ogłoszoną w Dz. Urz. Woj. Maz. nr 146 poz. 3227.


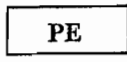
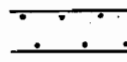
Załącznik nr 23 do Uchwały Rady Gminy w Płońsku nr XL/197/2002 z dnia 22 marca 2002r

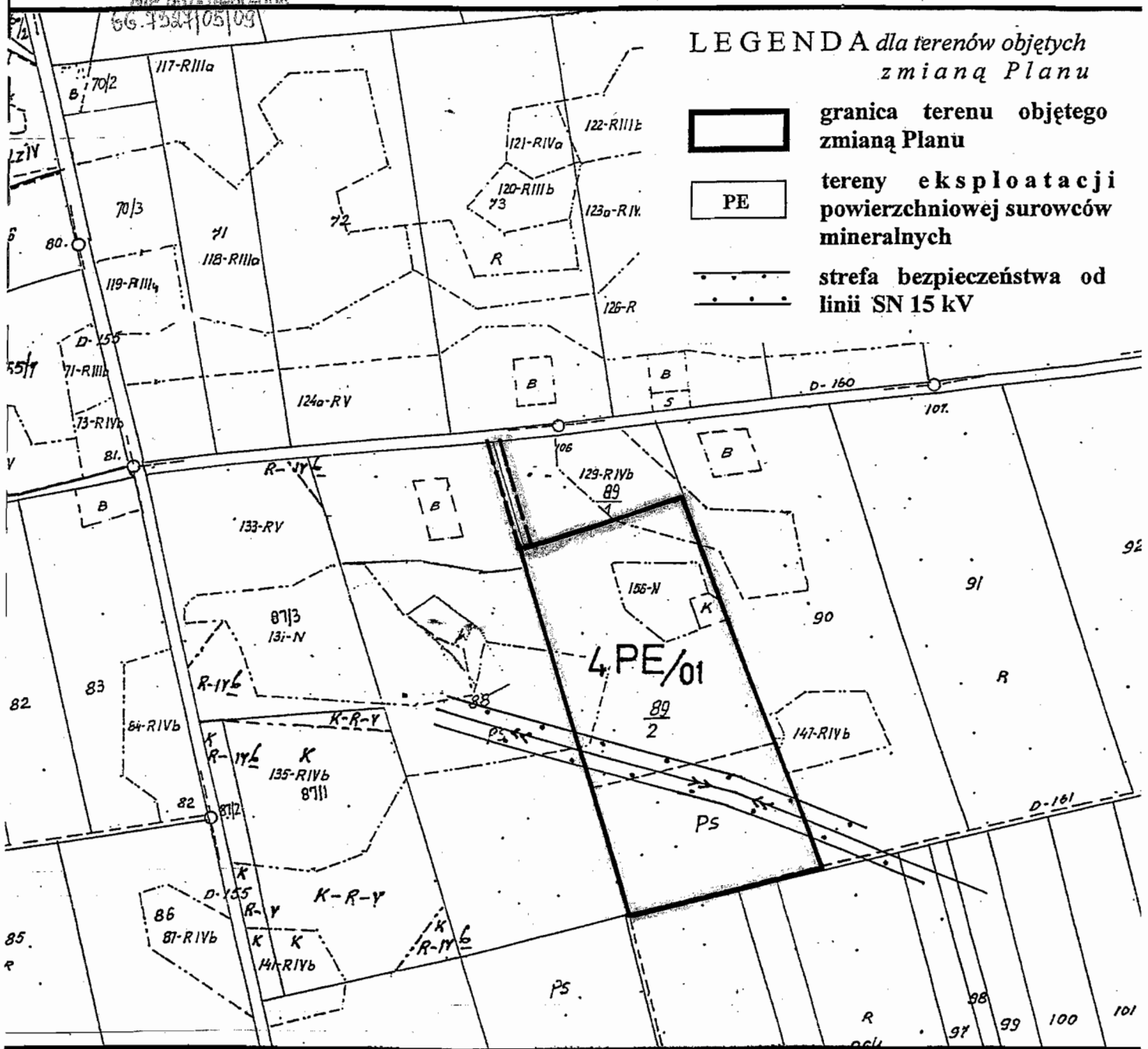
URZĄD GMINY
09-400 Płońsk, ul. 19-go Stycznia 39
tel. (0-23) 662-56-35, 662-56-89
fax (0-23) 662-24-26
NIP 667-14-80-004

dotycząca wsi Dalanówek
skala 1 : 5000

REGO

LEGENDA dla terenów objętych zmianą Planu

-  granica terenu objętego zmianą Planu
-  tereny eksploatacji powierzchniowej surowców mineralnych
-  strefa bezpieczeństwa od linii SN 15 kV



PRZEWODNICZĄCY
Rady Gminy

Arkadiusz Szczeciński

Zespół autorski opracowania :

projektant arch. Wiesława Wikińska
uprawnienia urb. 271/88
asystent mgr Katarzyna Farska

Zap. WÓJTA
mgr Teresa Gizińska
SEKRETARZ

Pobrano opłatę skarbową w wysokości 30,00 zł na podstawie art. I ust. I pkt 1 lit. a ustawy z dnia 16 listopada 2006 r. (Dz. U. Nr 225 poz. 1635)
Działka nr 89/2, znajduje się w terenie zakreślonym kolorem zielonym.