

**Rady Gminy Płońsk**

**z dnia 30 listopada 2021 r.**

**w sprawie pomnika przyrody alei drzew w miejscowości Skarżyn, gm. Płońsk**

Na podstawie art. 7 ust. 1 pkt 1 i art. 18 ust. 2 pkt 15 ustawy z dnia 8 marca 1990 r. o samorządzie gminnym (Dz. U. z 2021 r. poz. 1372 ze zm.) oraz art. 44 ust. 1, 2, 3, 3a i 4 oraz art. 45 ust. 1 pkt 1-3, 11 ustawy z dnia 16 kwietnia 2004 r. o ochronie przyrody (Dz. U. z 2021 r. poz. 1098), po uzgodnieniu z Regionalnym Dyrektorem Ochrony Środowiska w Warszawie, Rada Gminy Płońsk uchwała, co następuje:

**§ 1.** 1. Pomnikiem przyrody w miejscowości Skarżyn na terenie gminy Płońsk jest aleja drzew - lip drobnolistnych zlokalizowanych w pasie drogowym drogi gminnej – zabytkowej Alei Lipowej.

2. Dane (aktualne pomiary wysokości, położenie wg nr działek, współrzędne geograficzne) dot. drzew stanowiących dotychczas pomnik przyrody określa załącznik nr 1 do niniejszej uchwały.

3. Mapy przedstawiające usytuowanie drzew, o których mowa w ust. 2, stanowią załączniki nr 2 – 6 (ark. 1-5) do uchwały.

4. Zmienia się liczbę drzew ze 135 do 128 egzemplarzy wchodzących w skład alei uznanej za pomnik przyrody zgodnie z Rozporządzeniem Nr 41 Wojewody Mazowieckiego z dnia 18 sierpnia 2008 roku w sprawie pomników przyrody położonych na terenie powiatu płońskiego (Dz. Urz. Woj. Maz. Nr 152 z 2008 roku, poz. 5339) jako wieloobiektowy typ pomnika – Aleja zlokalizowana wzdłuż drogi biegnącej od szosy Płońsk – Nacpolsk do wsi Skarżyn, złożona z lip drobnolistnych (*tilia cordata*) i określona w załączniku do ww. rozporządzenia pod pozycją nr 48.

5. Wykaz 128 drzew - lip drobnolistnych (nr inw. 1-32, 34-56, 60-83, 85-118, 120-134) stanowiących pomnik przyrody - Aleję Lipową w Skarżynie gm. Płońsk przedstawia cz. I załącznika nr 7 do niniejszej uchwały.

6. Zmniejszenie liczby drzew w pomniku przyrody, o którym mowa w ust. 1 następuje w wyniku zniesienia formy ochrony przyrody siedmiu drzew - lip drobnolistnych wymienionych odpowiednio pod nr inw. 33, 57, 58, 59, 84, 119 i 135 w wykazie drzew wyłączonych z ochrony stanowiącym cz. II załącznika nr 7 do uchwały.

7. Wyłączenie z ochrony drzew, o których mowa w ust. 6, następuje z uwagi na utratę wartości przyrodniczych, ze względu na które ustanowiono formę ochrony przyrody i z uwagi na zagrożenie bezpieczeństwa powszechnego - w przypadku drzew o nr inw. 33, 58, 59, 84, 119 oraz ze względu na konieczność realizacji inwestycji celu publicznego w przypadku braku rozwiązań alternatywnych - w przypadku drzewa o nr inw. 57. Zniesienie formy ochrony przyrody drzewa o nr inw. 135 jest niezbędne w celu aktualizacji wykazu drzew stanowiących pomnik przyrody i następuje ze względu na utratę wartości przyrodniczych drzewa, którego pień uległ złamaniu w wyniku działania czynników naturalnych – przejścia w latach ubiegłych silnych frontów burzowych z wichurami.

**§ 2.** Szczególnym celem ochrony drzew, o których mowa w § 1 ust. 5, jest zachowanie wartości przyrodniczych, krajobrazowych, naukowych, historycznych i kulturowych.

**§ 3.** Nadzór nad pomnikiem przyrody sprawuje Wójt Gminy Płońsk.

**§ 4.** W odniesieniu do obiektu wymienionego w § 1 ust. 1 wprowadza się następujące zakazy:

1) niszczenia, uszkodzenia lub przekształcania pomnika przyrody;

2) wykonywania prac ziemnych trwale zniekształcających rzeźbę terenu, z wyjątkiem prac związanych z zabezpieczeniem przeciwpowodziowym albo budową, odbudową, utrzymaniem, remontem lub naprawą urządzeń wodnych;

3) uszkodzania i zanieczyszczania gleby;

4) umieszczania tablic reklamowych.

§ 5. 1. W ramach ochrony czynnej w stosunku do pomnika przyrody, o którym mowa w § 1 ust. 1, ustala się możliwość dokonywania zabiegów pielęgnacyjno-zabezpieczających z uwzględnieniem zasad dobrych praktyk ogrodniczych, zgodnie z ogólnie przyjętymi zasadami chirurgii drzew.

2. Zadania, o których mowa w ust. 1 należą do obowiązków sprawującego nadzór nad pomnikiem przyrody.

§ 6. Niniejsza uchwała poprzedzona była *Rozporządzeniem Nr 41 Wojewody Mazowieckiego z dnia 18 sierpnia 2008 roku w sprawie pomników przyrody położonych na terenie powiatu płońskiego (Dz. Urz. Woj. Maz. Nr 152 z 2008 roku, poz. 5339)* - w zakresie dot. uznania za pomnik przyrody alei drzew złożonej z lip drobnolistnych i zlokalizowanej wzdłuż drogi biegnącej od szosy Płońsk - Nacpolsk do wsi Skarżyn oraz określonej w załączniku do ww. rozporządzenia pod pozycją nr 48 - które na podstawie art. 35 ust. 1 ustawy z dnia 23 stycznia 2009 roku o zmianie niektórych ustaw w związku ze zmianami w organizacji i podziale zadań administracji publicznej w województwie (Dz. U. z 2009 r., Nr 92, poz. 753 ze zm.) traci moc z dniem wejścia w życie niniejszej uchwały.

§ 7. Wykonanie uchwały powierza się Wójtowi Gminy Płońsk.

§ 8. Uchwała wchodzi w życie po upływie 14 dni od dnia ogłoszenia w Dzienniku Urzędowym Województwa Mazowieckiego.

PRZEWODNICZĄCY RADY  
GMINY PŁOŃSK

  
Włodzimierz Kędzik



## UZASADNIENIE

do UCHWAŁY Nr XXXIX/278/2021

RADY GMINY PŁOŃSK

z dnia 30 listopada 2021 r.

**w sprawie pomnika przyrody alei drzew w miejscowości Skarżyn, gm. Płońsk**

Podstawę prawną do podjęcia niniejszej uchwały stanowi art. 7 ust. 1 pkt 1 ustawy z dnia 8 marca 1990 r. o samorządzie gminnym (Dz. U. z 2021 r. poz. 1372 ze zm.) wskazujący sprawy z zakresu ochrony środowiska i przyrody jako zadania własne gminy. W myśl właściwości przyznanych zgodnie z art. 18 ust. 2 pkt 15 ww. ustawy, w związku z art. 44 ust. 1, 3, 3a ustawy z dnia 16 kwietnia 2004 r. o ochronie przyrody (Dz. U. z 2021 r. poz. 1098) ustanowienia pomnika przyrody, jak również zniesienia tej formy ochrony przyrody dokonuje Rada Gminy w drodze uchwały. Projekt ww. uchwały wymaga uzgodnienia z właściwym regionalnym dyrektorem ochrony środowiska.

Ze względu na zmianę kompetencji w zakresie ustanawiania i znoszenia pomników przyrody wynikających z ustawy z dnia 23 stycznia 2009 roku o zmianie niektórych ustaw w związku ze zmianami w organizacji i podziale zadań administracji publicznej w województwie (Dz. U. z 2009 r., Nr 92, poz. 753 ze zm.) niezbędne jest prawne usankcjonowanie obiektów przyrody, w tym przypadku alei drzew złożonej z lip drobnolistnych i zlokalizowanej w Skarżynie oraz określonej pod poz. nr 48 w załączniku do Rozporządzenia Nr 41 Wojewody Mazowieckiego z dnia 18 sierpnia 2008 r. w sprawie pomników przyrody położonych na terenie powiatu płońskiego (Dz. Urz. Woj. Maz. Nr 152 z 2008 roku, poz. 5339). Zgodnie z zapisem art. 35 ust. 1 do czasu wejścia w życie aktów prawa miejscowego wydanych na podstawie upoważnień zmienianych niniejszą ustawą zachowują moc dotychczasowe akty prawa miejscowego.

Zgodnie z art. 44 ust. 2 ustawy o ochronie przyrody w celu właściwego określenia obiektu - pomnika przyrody w Skarżynie należało uporządkować i zaktualizować dane dotyczące nazwy obiektu, jego położenia, podmiotu sprawującego nadzór, określić szczególny cel ochrony drzew, ustalić czynną ochronę oraz zakazy właściwe dla tego obiektu, wybrane spośród zakazów wymienionych w art. 45 ust. 1 ww. ustawy.

Podstawą aktualizacji danych pomnika przyrody w Skarżynie była dokumentacja (zawierająca pomiary wysokości drzew, lokalizację drzew wg nr ewid. działek, dokładne położenie - określenie współrzędnych geograficznych drzew oraz opracowanie w formie graficznej - mapy przedstawiające usytuowanie drzew) przygotowana przez Pracownię Geodezyjną inż. Andrzeja Bytniewskiego z siedzibą przy ul. Gen. St. Maczka 3 w Płońsku oraz oględziny drzew przeprowadzone w terenie przez pracowników Wydziału Infrastruktury Drogowej, Gospodarki Komunalnej i Ochrony Środowiska Urzędu Gminy w Płońsku.

W wyniku powyższych działań zaktualizowano wykaz drzew tworzących pomnik przyrody - 128 szt. lip drobnolistnych (z podaniem pomiarów obwodów drzew mierzonych na wysokości 130 cm, wysokości

drzew, szczegółowym określeniem lokalizacji - podaniem numerów ewidencyjnych działek i współrzędnych geograficznych poszczególnych drzew, z uwzględnieniem aktualnego stanu drzew) oraz wskazano 7 szt. drzew, które zgodnie z art. 44 ust. 4 ustawy o ochronie przyrody kwalifikują się do zniesienia formy ochrony przyrody ze względu na: utratę wartości przyrodniczych, zagrożenie bezpieczeństwa powszechnego i konieczność realizacji inwestycji celu publicznego - budowy wodociągu gminnego.

Realizacja przedmiotu uchwały wywołuje skutki finansowe dla budżetu Gminy Płońsk - są to koszty związane z wykonywaniem w ramach czynnej ochrony zabiegów pielęgnacyjno-zabezpieczających realizowanych w zależności od potrzeb.

Ponieważ ustanowienia pomnika przyrody oraz zniesienia formy ochrony dokonuje rada gminy w drodze uchwały, po uzgodnieniu z właściwym regionalnym dyrektorem ochrony środowiska, dnia 27.09.2021 r. wystąpiono w tej sprawie z wnioskiem GK.6130.06.2021 do Regionalnego Dyrektora Ochrony Środowiska w Warszawie, Wydział Spraw Terenowych w Ciechanowie z siedzibą przy ul. 17 Stycznia 7, 06-400 Ciechanów.

W ciągu miesiąca od dnia otrzymania projektu uchwały RDOŚ w Warszawie nie przedstawił stanowiska, co zgodnie z art. 44 ust. 3b ustawy o ochronie przyrody uważane jest za uzgodnienie projektu.

W związku z powyższym podjęcie przedmiotowej uchwały jest zasadne i celowe.

PRZEWODNICZĄCY RADY  
GMINY PŁOŃSK

  
Włodzimierz Kędzik



BIURO GOSPODARSTWA GEODEZYJNEGO  
ul. Piłsudskiego 12, 09-100 Płońsk  
09-100 Płońsk, ul. Piłsudskiego 12  
tel. 22 857 04 12  
NIP: 567-111-1114, KRS: 0000124530

Załącznik nr 1  
do Uchwały Nr XXXIX/278/2021  
Rady Gminy Płońsk  
z dnia 30. listopada 2021 r.

**POMNIKI PRZYRODY W ALEI LIPOWEJ W SKARŻYNIE GM. PŁOŃSK**

Lp.	Nazwa gatunkowa	Obwód pnia na wysokości 130 cm	Wysokość drzewa (m)	Nr ewid. działki	Współrzędne geograficzne	Uwagi
1	Lipa drobnolistna <i>Tilia cordata</i>		6,2 m	187/2	B=52°35'56,7" L=20°20'32,8"	
2	Lipa drobnolistna <i>Tilia cordata</i>		12,7 m	187/2	B=52°35'56,2" L=20°20'36,8"	
3	Lipa drobnolistna <i>Tilia cordata</i>		18,7 m	187/2	B=52°35'56,1" L=20°20'37,3"	
4	Lipa drobnolistna <i>Tilia cordata</i>		18 m	200/11	B=52°35'55,7" L=20°20'37,3"	
5	Lipa drobnolistna <i>Tilia cordata</i>		16,6 m	187/2	B=52°35'56,0" L=20°20'37,9"	
6	Lipa drobnolistna <i>Tilia cordata</i>		21,9 m	187/2	B=52°35'55,7" L=20°20'38,0"	
7	Lipa drobnolistna <i>Tilia cordata</i>		17,9 m	187/2	B=52°35'55,7" L=20°20'38,5"	
8	Lipa drobnolistna <i>Tilia cordata</i>		18,8 m	187/2	B=52°35'55,9" L=20°20'38,9"	
9	Lipa drobnolistna <i>Tilia cordata</i>		18,4 m	187/2	B=52°35'55,6" L=20°20'39,0"	
10	Lipa drobnolistna <i>Tilia cordata</i>		17 m	187/2	B=52°35'55,9" L=20°20'39,4"	

inż. Andrzej Bytniewski  
GEODETA UPRAWNIONY  
upraw. zawod. nr 5451/87  
Borkowa 12, 09-100 Płońsk

BIURO GOSPODARSTWA GEODEZYJNEGO

ul. Borkowa 12, 09-100 Prońsk  
 tel. 022 745 10 11, 745 10 12, 745 10 13  
 NIP: 525-200-111, REGON: 142450

11	Lipa drobnolistna <i>Tilia cordata</i>	17,9 m	187/2	B=52°35'55,5" L=20°20'39,6"
12	Lipa drobnolistna <i>Tilia cordata</i>	16,8 m	187/2	B=52°35'55,8" L=20°20'39,9"
13	Lipa drobnolistna <i>Tilia cordata</i>	18,4 m	187/2	B=52°35'55,5" L=20°20'40,1"
14	Lipa drobnolistna <i>Tilia cordata</i>	19,3 m	187/2	B=52°35'55,7" L=20°20'40,5"
15	Lipa drobnolistna <i>Tilia cordata</i>	18,9 m	187/2	B=52°35'55,4" L=20°20'40,6"
16	Lipa drobnolistna <i>Tilia cordata</i>	15,7 m	187/2	B=52°35'55,7" L=20°20'41,0"
17	Lipa drobnolistna <i>Tilia cordata</i>	17,6 m	187/2	B=52°35'55,6" L=20°20'41,5"
18	Lipa drobnolistna <i>Tilia cordata</i>	15 m	187/2	B=52°35'55,3" L=20°20'41,6"
19	Lipa drobnolistna <i>Tilia cordata</i>	13,2 m	187/2	B=52°35'55,6" L=20°20'42,0"
20	Lipa drobnolistna <i>Tilia cordata</i>	18,2 m	187/2	B=52°35'55,2" L=20°20'42,2"
21	Lipa drobnolistna <i>Tilia cordata</i>	18,2 m	187/2	B=52°35'55,5" L=20°20'42,6"
22	Lipa drobnolistna <i>Tilia cordata</i>	18,1 m	187/2	B=52°35'55,2" L=20°20'42,7"

inż. Andrzej Dylmowski  
 GEODETA UPRAWNIONY  
 upraw. zawod. nr 5451/67  
 Borko, ul. Borkowa 12, 09-100 Prońsk



BIURO GÓRNICZA GEODEZYJNA

ul. Słowackiego 10, 01-100 Warszawa  
 09-100-100, 09-100-101, 09-100-102, 09-100-103, 09-100-104, 09-100-105, 09-100-106, 09-100-107, 09-100-108, 09-100-109, 09-100-110, 09-100-111, 09-100-112, 09-100-113, 09-100-114, 09-100-115, 09-100-116, 09-100-117, 09-100-118, 09-100-119, 09-100-120, 09-100-121, 09-100-122, 09-100-123, 09-100-124, 09-100-125, 09-100-126, 09-100-127, 09-100-128, 09-100-129, 09-100-130, 09-100-131, 09-100-132, 09-100-133, 09-100-134, 09-100-135, 09-100-136, 09-100-137, 09-100-138, 09-100-139, 09-100-140, 09-100-141, 09-100-142, 09-100-143, 09-100-144, 09-100-145, 09-100-146, 09-100-147, 09-100-148, 09-100-149, 09-100-150

23	Lipa drobnolistna <i>Tilia cordata</i>	13,1 m	187/2	B=52°35'55,4" L=20°20'43,1"
24	Lipa drobnolistna <i>Tilia cordata</i>	19,1 m	187/2	B=52°35'55,1" L=20°20'43,2"
25	Lipa drobnolistna <i>Tilia cordata</i>	17,3 m	187/2	B=52°35'55,4" L=20°20'43,6"
26	Lipa drobnolistna <i>Tilia cordata</i>	16,3 m	187/2	B=52°35'55,3" L=20°20'44,1"
27	Lipa drobnolistna <i>Tilia cordata</i>	18 m	187/2	B=52°35'55,0" L=20°20'44,2"
28	Lipa drobnolistna <i>Tilia cordata</i>	18,3 m	187/2	B=52°35'55,2" L=20°20'44,6"
29	Lipa drobnolistna <i>Tilia cordata</i>	17,1 m	187/2	B=52°35'54,9" L=20°20'44,7"
30	Lipa drobnolistna <i>Tilia cordata</i>	16,4 m	187/2	B=52°35'55,2" L=20°20'45,1"
31	Lipa drobnolistna <i>Tilia cordata</i>	15,5 m	187/2	B=52°35'54,8" L=20°20'45,3"
32	Lipa drobnolistna <i>Tilia cordata</i>	16 m	187/2	B=52°35'55,1" L=20°20'45,6"
33	Lipa drobnolistna <i>Tilia cordata</i>	13,5 m	187/2	B=52°35'54,8" L=20°20'45,8"
34	Lipa drobnolistna <i>Tilia cordata</i>	14,1 m	187/2	B=52°35'55,0" L=20°20'46,2"

inż. Andrzej Gajdzinski  
 GEODĘTA UPRAWNIIONY  
 upraw. zawod. nr 5451/87  
 Biuro: ul. Armii 12, 09-100 Prońsk

35	Lipa drobnolistna <i>Tilia cordata</i>	14,6 m	187/2	B=52°35'54,7" L=20°20'46,3"
36	Lipa drobnolistna <i>Tilia cordata</i>	15,9 m	187/2	B=52°35'55,0" L=20°20'46,7"
37	Lipa drobnolistna <i>Tilia cordata</i>	13,8 m	187/2	B=52°35'54,7" L=20°20'46,8"
38	Lipa drobnolistna <i>Tilia cordata</i>	16,6 m	187/2	B=52°35'54,9" L=20°20'47,2"
39	Lipa drobnolistna <i>Tilia cordata</i>	14,6 m	187/2	B=52°35'54,8" L=20°20'47,7"
40	Lipa drobnolistna <i>Tilia cordata</i>	13,5 m	187/2	B=52°35'54,5" L=20°20'47,8"
41	Lipa drobnolistna <i>Tilia cordata</i>	15,5 m	187/2	B=52°35'54,8" L=20°20'48,2"
42	Lipa drobnolistna <i>Tilia cordata</i>	15 m	187/2	B=52°35'54,5" L=20°20'48,3"
43	Lipa drobnolistna <i>Tilia cordata</i>	15,9 m	187/2	B=52°35'54,7" L=20°20'48,7"
44	Lipa drobnolistna <i>Tilia cordata</i>	10,9 m	187/2	B=52°35'54,4" L=20°20'48,9"
45	Lipa drobnolistna <i>Tilia cordata</i>	15,7 m	187/2	B=52°35'54,7" L=20°20'49,3"
46	Lipa drobnolistna <i>Tilia cordata</i>	15,2 m	187/2	B=52°35'54,4" L=20°20'49,4"

inż. Andrzej Bylniowski  
 GEODETA UPRAWNIONY  
 upraw. zawod. nr 5451/87  
 Bołki ul. Białowa 12, 05-100 Płońsk



INŻYNIERSTWO GEODEZYJNE

Biuro Inżynierskie "GEO" ul. ...  
 00-000 Warszawa

WYKONANIE ...

47	Lipa drobnolistna <i>Tilia cordata</i>	15,5 m	187/2	B=52°35'54,6" L=20°20'49,8"
48	Lipa drobnolistna <i>Tilia cordata</i>	12,5 m	187/2	B=52°35'54,3" L=20°20'49,9"
49	Lipa drobnolistna <i>Tilia cordata</i>	15,3 m	187/2	B=52°35'54,5" L=20°20'50,3"
50	Lipa drobnolistna <i>Tilia cordata</i>	14,8 m	187/2	B=52°35'54,2" L=20°20'50,4"
51	Lipa drobnolistna <i>Tilia cordata</i>	16,5 m	187/2	B=52°35'54,5" L=20°20'50,8"
52	Lipa drobnolistna <i>Tilia cordata</i>	19,2 m	187/2	B=52°35'54,4" L=20°20'51,3"
53	Lipa drobnolistna <i>Tilia cordata</i>	16,5 m	187/2	B=52°35'54,1" L=20°20'51,5"
54	Lipa drobnolistna <i>Tilia cordata</i>	16,5 m	187/2	B=52°35'54,4" L=20°20'51,8"
55	Lipa drobnolistna <i>Tilia cordata</i>	17,4 m	187/2	B=52°35'54,0" L=20°20'52,0"
56	Lipa drobnolistna <i>Tilia cordata</i>	17,1 m	187/2	B=52°35'54,3" L=20°20'52,4"
57	Lipa drobnolistna <i>Tilia cordata</i>	14,7 m	187/2	B=52°35'54,2" L=20°20'53,4"
58	Lipa drobnolistna <i>Tilia cordata</i>	18,2 m	187/2	B=52°35'54,1" L=20°20'54,0"

inż. *Andrzej Bystrowski*  
 GEODETA UPRAWNIONY  
 upraw. zawod. nr 5451/87  
 Biuro: ...

BIURO GEODEZYJNE

09-100-PROFISK

NIP: 525-100-100-100-100-100

59	Lipa drobnolistna <i>Tilia cordata</i>		13,2 m	187/2	B=52°35'53,8" L=20°20'54,2"	drzewo suche
60	Lipa drobnolistna <i>Tilia cordata</i>		17,5 m	187/2	B=52°35'54,1" L=20°20'54,4"	
61	Lipa drobnolistna <i>Tilia cordata</i>		17,5 m	187/2	B=52°35'53,7" L=20°20'54,7"	
62	Lipa drobnolistna <i>Tilia cordata</i>		14,8 m	187/2	B=52°35'54,0" L=20°20'55,0"	
63	Lipa drobnolistna <i>Tilia cordata</i>		13 m	187/2	B=52°35'53,7" L=20°20'55,2"	
64	Lipa drobnolistna <i>Tilia cordata</i>		13 m	187/2	B=52°35'53,9" L=20°20'55,5"	
65	Lipa drobnolistna <i>Tilia cordata</i>		12,3 m	187/2	B=52°35'53,6" L=20°20'55,7"	
66	Lipa drobnolistna <i>Tilia cordata</i>		13,2 m	187/2	B=52°35'53,5" L=20°20'56,8"	
67	Lipa drobnolistna <i>Tilia cordata</i>		12,3 m	187/2	B=52°35'53,4" L=20°20'57,3"	
68	Lipa drobnolistna <i>Tilia cordata</i>		12,7 m	187/2	B=52°35'53,4" L=20°20'57,8"	
69	Lipa drobnolistna <i>Tilia cordata</i>		12,7 m	187/2	B=52°35'53,3" L=20°20'58,3"	
70	Lipa drobnolistna <i>Tilia cordata</i>		15,2 m	187/2	B=52°35'53,3" L=20°20'58,8"	

inż. Andrzej Pyntowski  
 GEODETA UPRAWNIONY  
 upraw. zawod. nr 5451/87  
 Bałki ul. Falowa 12. 09-100-Profisk









LIPY DROBNOLISTNE  
 Czyni...  
 NR: 6171...

95	Lipa drobnolistna <i>Tilia cordata</i>	14,8 m	187/2	B=52°35'52,7" L=20°21'06,4"
96	Lipa drobnolistna <i>Tilia cordata</i>	17,2 m	187/2	B=52°35'52,3" L=20°21'06,6"
97	Lipa drobnolistna <i>Tilia cordata</i>	17 m	187/2	B=52°35'52,6" L=20°21'06,9"
98	Lipa drobnolistna <i>Tilia cordata</i>	18,2 m	187/2	B=52°35'52,3" L=20°21'07,1"
99	Lipa drobnolistna <i>Tilia cordata</i>	16,5 m	187/2	B=52°35'52,2" L=20°21'07,6"
100	Lipa drobnolistna <i>Tilia cordata</i>	18,6 m	187/2	B=52°35'52,5" L=20°21'07,9"
101	Lipa drobnolistna <i>Tilia cordata</i>	15 m	187/2	B=52°35'52,2" L=20°21'08,1"
102	Lipa drobnolistna <i>Tilia cordata</i>	14,8 m	187/2	B=52°35'52,4" L=20°21'08,4"
103	Lipa drobnolistna <i>Tilia cordata</i>	18,4 m	187/2	B=52°35'52,1" L=20°21'08,6"
104	Lipa drobnolistna <i>Tilia cordata</i>	20,8 m	187/2	B=52°35'52,3" L=20°21'09,0"
105	Lipa drobnolistna <i>Tilia cordata</i>	17,6 m	187/2	B=52°35'52,0" L=20°21'09,1"
106	Lipa drobnolistna <i>Tilia cordata</i>	21,2 m	187/2	B=52°35'52,3" L=20°21'09,5"

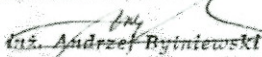
Inż. Andrzej Bytniewski  
 GEODĘTA UPRAWNIONY  
 upraw. zawod. nr 5451/87  
 Bolesł. ul. Krakowa 12, 05-100 Rańsk

107	Lipa drobnolistna <i>Tilia cordata</i>	20,2 m	187/2	B=52°35'52,0" L=20°21'09,6"
108	Lipa drobnolistna <i>Tilia cordata</i>	19,6 m	187/2	B=52°35'52,2" L=20°21'10,0"
109	Lipa drobnolistna <i>Tilia cordata</i>	17,2 m	187/2	B=52°35'51,9" L=20°21'10,2"
110	Lipa drobnolistna <i>Tilia cordata</i>	19 m	187/2	B=52°35'52,2" L=20°21'10,5"
111	Lipa drobnolistna <i>Tilia cordata</i>	18,2 m	187/2	B=52°35'51,9" L=20°21'10,7"
112	Lipa drobnolistna <i>Tilia cordata</i>	20,3 m	187/2	B=52°35'52,1" L=20°21'11,0"
113	Lipa drobnolistna <i>Tilia cordata</i>	18,5 m	187/2	B=52°35'51,8" L=20°21'11,2"
114	Lipa drobnolistna <i>Tilia cordata</i>	20,2 m	187/2	B=52°35'52,0" L=20°21'11,5"
115	Lipa drobnolistna <i>Tilia cordata</i>	17,5 m	187/2	B=52°35'51,7" L=20°21'11,7"
116	Lipa drobnolistna <i>Tilia cordata</i>	18,5 m	187/2	B=52°35'52,0" L=20°21'12,1"
117	Lipa drobnolistna <i>Tilia cordata</i>	16,2 m	187/2	B=52°35'51,7" L=20°21'12,2"
118	Lipa drobnolistna <i>Tilia cordata</i>	17 m	187/2	B=52°35'51,9" L=20°21'12,6"

*Andrzej Bytniewski*  
 inż. Andrzej Bytniewski  
 GEODETA UPRAWNIONY  
 upraw. zawod. nr 5451/67  
 Bolesława Prusa 12, 09-100 Płońsk



119	Lipa drobnolistna <i>Tilia cordata</i>		12,9 m	187/2	B=52°35'51,6" L=20°21'12,8"	
120	Lipa drobnolistna <i>Tilia cordata</i>		16,2 m	187/2	B=52°35'51,8" L=20°21'13,1"	
121	Lipa drobnolistna <i>Tilia cordata</i>		18 m	187/2	B=52°35'51,5" L=20°21'13,3"	
122	Lipa drobnolistna <i>Tilia cordata</i>		17,5 m	187/2	B=52°35'51,8" L=20°21'13,6"	
123	Lipa drobnolistna <i>Tilia cordata</i>		15,9 m	187/2	B=52°35'51,5" L=20°21'13,8"	
124	Lipa drobnolistna <i>Tilia cordata</i>		19,5 m	187/2	B=52°35'51,7" L=20°21'14,1"	
125	Lipa drobnolistna <i>Tilia cordata</i>		16,6 m	187/2	B=52°35'51,4" L=20°21'14,3"	
126	Lipa drobnolistna <i>Tilia cordata</i>		14 m	187/2	B=52°35'51,7" L=20°21'14,7"	
127	Lipa drobnolistna <i>Tilia cordata</i>		15,5 m	187/2	B=52°35'51,4" L=20°21'14,8"	
128	Lipa drobnolistna <i>Tilia cordata</i>		18 m	187/2	B=52°35'51,6" L=20°21'15,2"	
129	Lipa drobnolistna <i>Tilia cordata</i>		16,6 m	187/2	B=52°35'51,3" L=20°21'15,3"	
130	Lipa drobnolistna <i>Tilia cordata</i>		16,2 m	187/2	B=52°35'51,5" L=20°21'15,7"	

  
 inż. Andrzej Bytniewski  
 GEODETA UPRAWNIONY  
 upraw. zawod. nr 5451/87  
 Bańki, ul. Bańkian 12, 06-100 Różańsk

INSTRUMENTALNA  
CZYLI  
CZ. 1  
NR 5

131	Lipa drobnolistna <i>Tilia cordata</i>	15,3 m	187/2	B=52°35'51,3" L=20°21'15,8"
132	Lipa drobnolistna <i>Tilia cordata</i>	17,2 m	187/2	B=52°35'51,2" L=20°21'16,4"
133	Lipa drobnolistna <i>Tilia cordata</i>	20,5 m	187/2	B=52°35'51,1" L=20°21'16,9"
134	Lipa drobnolistna <i>Tilia cordata</i>	15,9 m	187/2	B=52°35'51,0" L=20°21'17,9"

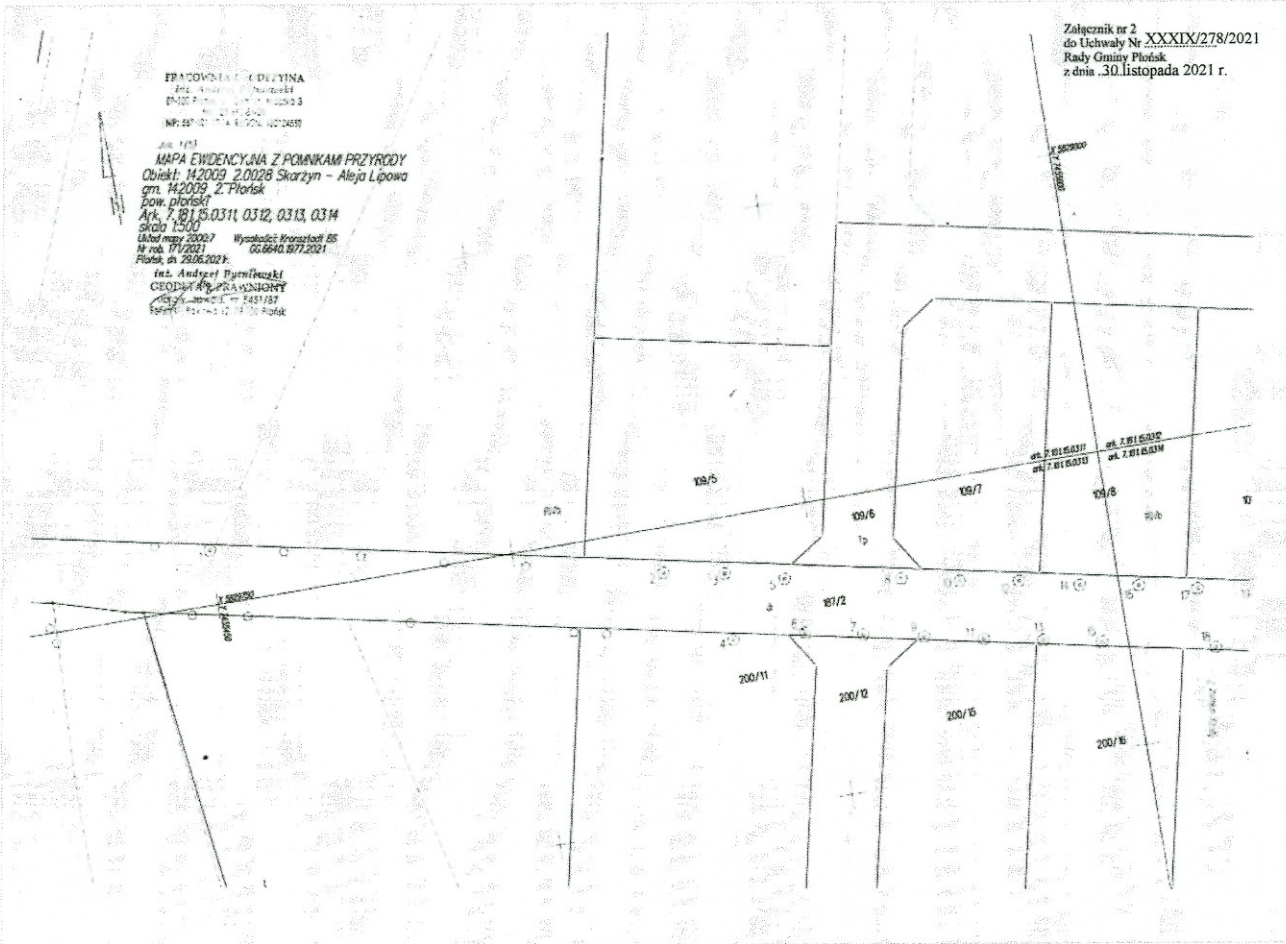
*Andrzej*  
inż. Andrzej Bytniewski  
GEODETA UPRAWNIONY  
upraw. zawod. nr 5451/87  
Borki ul. Borkowa 12, 09-100 Płońsk

PRZEWODNICZĄCY RADY  
GMINY PŁONSK

*Włodzimierz*  
Włodzimierz Kędzik



Załącznik nr 2  
do Uchwały Nr XXXIX/278/2021  
Rady Gminy Płońsk  
z dnia 30 listopada 2021 r.



PRACOWNIA GEODEZYJNA  
Inst. Andrzej Purnikowski  
D-102 Płońsk, ul. Wolności 23  
NIP: 621-010-14-41000, 0272487  
Jed. 10/1  
MAPA EWIDENCYJNA Z POMNIKAMI PRZYRODY  
Obiekt: 14.2009, 2.0028 Skarżyn - Aleja Lipowa  
gm. 14.2009, 2. Płońsk  
pow. płoński  
Ark. 7, 8, 15, 0311, 0312, 0313, 0314  
skala 1:500  
Lata mapy: 2006/7 Wydawca: Urząd Gminy  
Nr rob. 171/2021 GG.6640.877.2021  
Płońsk, dn. 28.06.2021 r.  
Inst. Andrzej Purnikowski  
CEDEKS PRACOWNIA  
ul. Wolności 23, 09-500 Płońsk

PRZEWODNICZĄCY RADY  
GMINY PŁOŃSK

*Włodzimierz Kędzik*  
Włodzimierz Kędzik

Załącznik nr 3  
do Uchwały Nr XXXIX/278/2021  
Rady Gminy Płońsk  
z dnia 30 listopada 2021 r.

TYTUŁOWA GEODEZYJNA  
Kam. 2009/2/2021  
Kam. 2009/2/2021  
Kam. 2009/2/2021

AN. 2/13  
MAPA EWIDENCYJNA Z PUNKTAMI PRZYRODY  
Objekt: 142009\_2002B Skarżyn - Aleja Lipowa  
gm. 142009\_2 Płońsk  
Dow. płońsk  
Akt. 2.01.15.0312\_03M  
SKOD 15.00  
Uktar mapy 2022? Wynakład: Wronosław 66  
Nr rob. 17/2021 GG.6940.977.2021  
Płońsk, dn. 28.06.2021.

Imię: Andrzej Pajątkowski  
Ciepłota: 142009/2/2021  
Wzrost: 180 cm  
Data: 12.12.1970 Płońsk



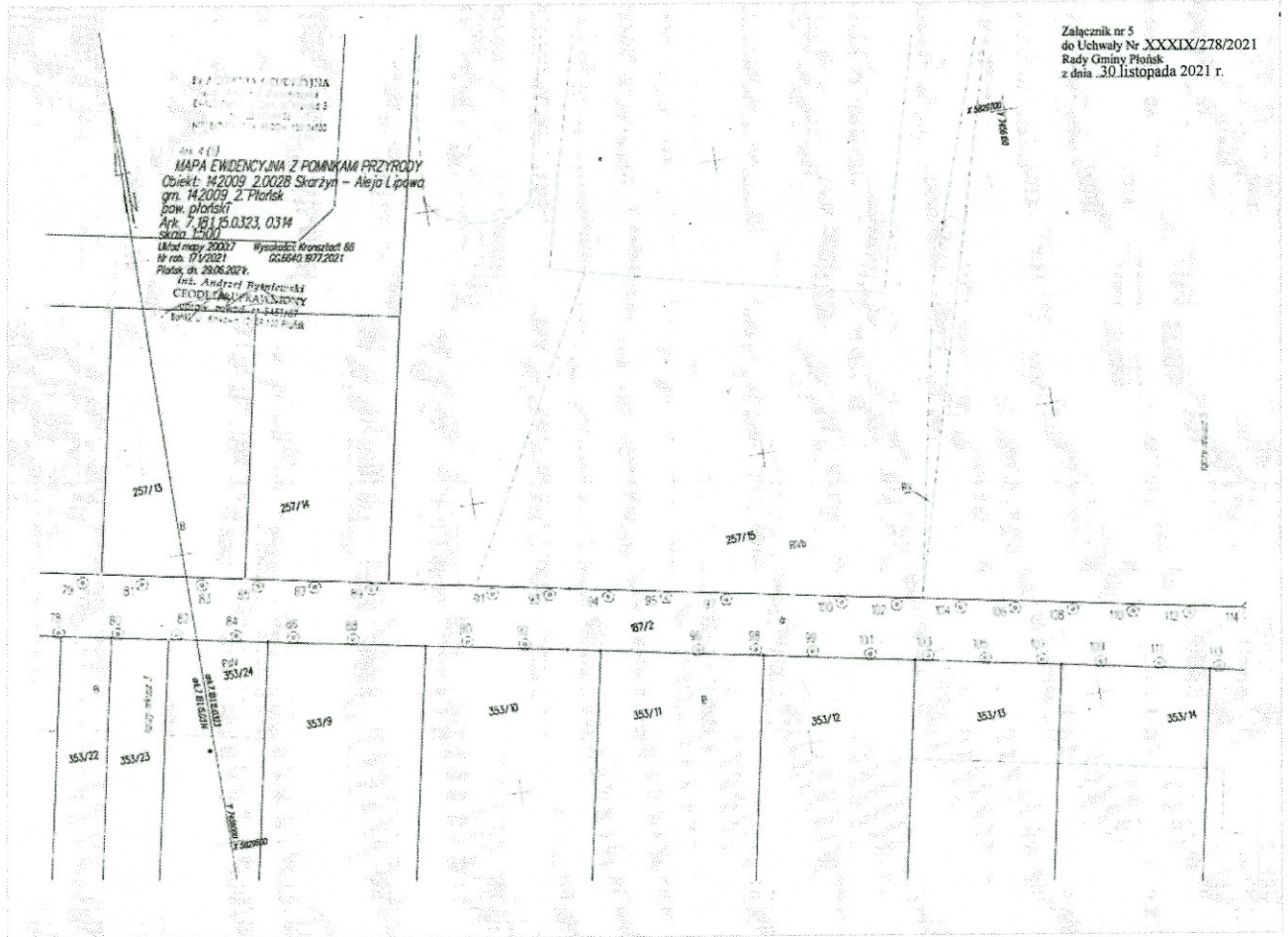
PRZEWODNICZĄCY RADY  
GMINY PŁŃSK

Włodzimierz Kędzik





Załącznik nr 5  
do Uchwały Nr XXXIX/278/2021  
Rady Gminy Płonsk  
z dnia 30 listopada 2021 r.



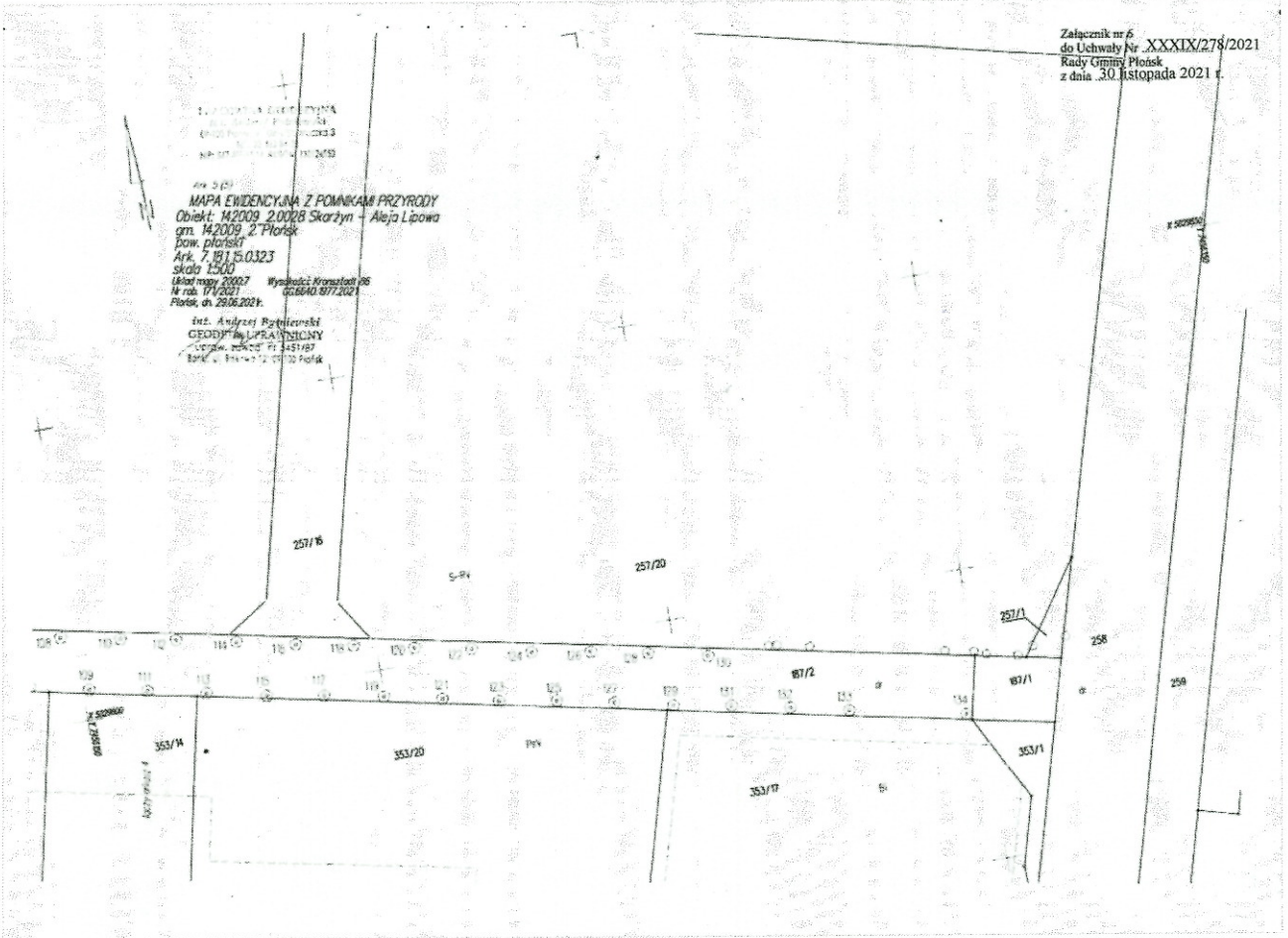
PRZEWODNICZĄCY RADY  
GMINY PŁONSK

Włodzimierz Kędzik



Załącznik nr 6  
do Uchwały Nr XXXIX/278/2021  
Rady Gminy Płońsk  
z dnia 30 listopada 2021 r.

MAPA EWIDENCYJNA Z POMICIAMI PRZYRODY  
Objekt: M2009-2-0028 Skarżyn - Aleja Lipowa  
gm. M2009-2-Płońsk  
pow. płoński  
Ark. 7.B1.15.0.323  
skala 1:500  
Układ mapy 20027 Wysokość Krasotafi 86  
Wzrost 1742021 008940 8772101  
Płońsk, dn. 28.06.2021 r.  
Inż. Andrzej Rębitowski  
GEODYZYJA I PRACOWNICZY  
"Geow. Kędzior" PI 3431/87  
Bartk. w. 194-4-12 07100 Płońsk



PRZEWODNICZĄCY RADY  
GMINY PŁOŃSK

Włodzimierz Kędzik



**ALEJA LIPOWA W SKARŻYNIE GM. PŁOŃSK  
CZ. I  
WYKAZ DRZEW STANOWIĄCYCH POMNIK PRZYRODY**

Lp.	Nr inw.	Nazwa gatunkowa	Obwód pnia na wysokości 130 cm	Wysokość drzewa (m)	Nr ewid. działki	Współrzędne geograficzne	Uwagi
1.	1	Lipa drobnolistna <i>Tilia cordata</i>	234 cm	6,2 m	187/2 (wł. Gmina Płońsk)	B=52°35'56,7" L=20°20'32,8"	żywność dobra
2.	2	Lipa drobnolistna <i>Tilia cordata</i>	217 cm	12,7 m	187/2	B=52°35'56,2" L=20°20'36,8"	odchylenie od pionu, widoczne ślady po cięciach sanitarnych konarów z nieznacznym wypróchnieniem
3.	3	Lipa drobnolistna <i>Tilia cordata</i>	242 cm	18,7 m	187/2	B=52°35'56,1" L=20°20'37,3"	śląd po cięciach sanitarnych gałęzi
4.	4	Lipa drobnolistna <i>Tilia cordata</i>	309 cm	18 m	200/11 (działka prywatna)	B=52°35'55,7" L=20°20'37,3"	ślady po odcięciu konarów i po likwidacji posuszu
5.	5	Lipa drobnolistna <i>Tilia cordata</i>	183 cm	16,6 m	187/2	B=52°35'56,0" L=20°20'37,9"	ślady po usunięciu konarów, zabliźniony nieznacznym ubytek wgłębny
6.	6	Lipa drobnolistna <i>Tilia cordata</i>	137 cm	21,9 m	187/2	B=52°35'55,7" L=20°20'38,0"	ślady po cięciach sanitarnych, jeden ubytek z wypróchnieniem
7.	7	Lipa drobnolistna <i>Tilia cordata</i>	293 cm	17,9 m	187/2	B=52°35'55,7" L=20°20'38,5"	żywność dobra
8.	8	Lipa drobnolistna <i>Tilia cordata</i>	266 cm	18,8 m	187/2	B=52°35'55,9" L=20°20'38,9"	śląd po odcięciu konarów zabliźniony
9.	9	Lipa drobnolistna <i>Tilia cordata</i>	236 cm	18,4 m	187/2	B=52°35'55,6" L=20°20'39,0"	widoczna szczelina w pniu głównym
10.	10	Lipa drobnolistna <i>Tilia cordata</i>	201 cm	17 m	187/2	B=52°35'55,9" L=20°20'39,4"	żywność dobra
11.	11	Lipa drobnolistna <i>Tilia cordata</i>	187 cm	17,9 m	187/2	B=52°35'55,5" L=20°20'39,6"	żywność dobra
12.	12	Lipa drobnolistna <i>Tilia cordata</i>	170 cm	16,8 m	187/2	B=52°35'55,8" L=20°20'39,9"	żywność dobra
13.	13	Lipa drobnolistna <i>Tilia cordata</i>	177 cm	18,4 m	187/2	B=52°35'55,5" L=20°20'40,1"	ślady po cięciach sanitarnych
14.	14	Lipa drobnolistna <i>Tilia cordata</i>	271 cm	19,3 m	187/2	B=52°35'55,7" L=20°20'40,5"	żywność dobra, ślady po cięciach sanitarnych
15.	15	Lipa drobnolistna <i>Tilia cordata</i>	217 cm	18,9 m	187/2	B=52°35'55,4" L=20°20'40,6"	żywność dobra, nieznacznym ubytek z wypróchnieniem w pniu głównym
16.	16	Lipa drobnolistna <i>Tilia cordata</i>	240 cm	15,7 m	187/2	B=52°35'55,7" L=20°20'41,0"	niewielkie odchylenie od pionu
17.	17	Lipa drobnolistna <i>Tilia cordata</i>	221 cm	17,6 m	187/2	B=52°35'55,6" L=20°20'41,5"	ślady po cięciach sanitarnych, drzewo wielopniowe (rozwidłone powyżej 130 cm wys.)
18.	18	Lipa drobnolistna <i>Tilia cordata</i>	132 cm	15 m	187/2	B=52°35'55,3" L=20°20'41,6"	żywność dobra



19.	19	Lipa drobnolistna <i>Tilia cordata</i>	117 cm	13,2 m	187/2	B=52°35'55,6" L=20°20'42,0"	żywołność dobra
20.	20	Lipa drobnolistna <i>Tilia cordata</i>	300 cm	18,2 m	187/2	B=52°35'55,2" L=20°20'42,2"	żywołność dobra
21.	21	Lipa drobnolistna <i>Tilia cordata</i>	250 cm	18,2 m	187/2	B=52°35'55,5" L=20°20'42,6"	niewielkie odchylenie od pionu
22.	22	Lipa drobnolistna <i>Tilia cordata</i>	301 cm	18,1 m	187/2	B=52°35'55,2" L=20°20'42,7"	widoczne ślady po cięciach sanitarnych
23.	23	Lipa drobnolistna <i>Tilia cordata</i>	199 cm	13,1 m	187/2	B=52°35'55,4" L=20°20'43,1"	widoczne ślady po cięciach sanitarnych, z wypróchnieniem
24.	24	Lipa drobnolistna <i>Tilia cordata</i>	290 cm	19,1 m	187/2	B=52°35'55,1" L=20°20'43,2"	widoczny ubytek w pniu głównym z odsłoniętą warstwą drewna
25.	25	Lipa drobnolistna <i>Tilia cordata</i>	231 cm	17,3 m	187/2	B=52°35'55,4" L=20°20'43,6"	śląd po cięciu sanitarnym
26.	26	Lipa drobnolistna <i>Tilia cordata</i>	161 cm	16,3 m	187/2	B=52°35'55,3" L=20°20'44,1"	wypróchnienie w miejscu odcięcia konaru
27.	27	Lipa drobnolistna <i>Tilia cordata</i>	207 cm	18 m	187/2	B=52°35'55,0" L=20°20'44,2"	ślady po cięciach sanitarnych
28.	28	Lipa drobnolistna <i>Tilia cordata</i>	307 cm	18,3 m	187/2	B=52°35'55,2" L=20°20'44,6"	ślady po cięciach sanitarnych
29.	29	Lipa drobnolistna <i>Tilia cordata</i>	290 cm	17,1 m	187/2	B=52°35'54,9" L=20°20'44,7"	ślady po cięciach sanitarnych
30.	30	Lipa drobnolistna <i>Tilia cordata</i>	298 cm	16,4 m	187/2	B=52°35'55,2" L=20°20'45,1"	w miejscu odcięcia konaru ubytek wgłębny z wypróchnieniem
31.	31	Lipa drobnolistna <i>Tilia cordata</i>	147 cm	15,5 m	187/2	B=52°35'54,8" L=20°20'45,3"	żywołność dobra
32.	32	Lipa drobnolistna <i>Tilia cordata</i>	161 cm	16 m	187/2	B=52°35'55,1" L=20°20'45,6"	ślady po cięciach sanitarnych
33.	34	Lipa drobnolistna <i>Tilia cordata</i>	206 cm	14,1 m	187/2	B=52°35'55,0" L=20°20'46,2"	żywołność dobra
34.	35	Lipa drobnolistna <i>Tilia cordata</i>	180 cm	14,6 m	187/2	B=52°35'54,7" L=20°20'46,3"	ubytki w pniu głównym z wypróchnieniem
35.	36	Lipa drobnolistna <i>Tilia cordata</i>	248 cm	15,9 m	187/2	B=52°35'55,0" L=20°20'46,7"	ślady po cięciach sanitarnych
36.	37	Lipa drobnolistna <i>Tilia cordata</i>	164 cm	13,8 m	187/2	B=52°35'54,7" L=20°20'46,8"	wypukła narośl na pniu głównym
37.	38	Lipa drobnolistna <i>Tilia cordata</i>	200 cm	16,6 m	187/2	B=52°35'54,9" L=20°20'47,2"	żywołność dobra
38.	39	Lipa drobnolistna <i>Tilia cordata</i>	131 cm i 134 cm	14,6 m	187/2	B=52°35'54,8" L=20°20'47,7"	drzewo rozwidłone poniżej 130 cm wys., dwupniowe
39.	40	Lipa drobnolistna <i>Tilia cordata</i>	237 cm	13,5 m	187/2	B=52°35'54,5" L=20°20'47,8"	ubytek wgłębny w pniu głównym u podstawy z wypróchnieniem, ślady po cięciach sanitarnych, z wypróchnieniem
40.	41	Lipa drobnolistna <i>Tilia cordata</i>	165 cm	15,5 m	187/2	B=52°35'54,8" L=20°20'48,2"	żywołność dobra
41.	42	Lipa drobnolistna <i>Tilia cordata</i>	166 cm	15 m	187/2	B=52°35'54,5" L=20°20'48,3"	ślady po cięciach sanitarnych
42.	43	Lipa drobnolistna <i>Tilia cordata</i>	250 cm	15,9 m	187/2	B=52°35'54,7" L=20°20'48,7"	ślady po cięciach sanitarnych, ubytek wgłębny



							z wypróchnieniem
43.	44	Lipa drobnolistna <i>Tilia cordata</i>	173 cm	10,9 m	187/2	B=52°35'54,4" L=20°20'48,9"	znacząco zredukowana korona, ślady po cięciach sanitarnych
44.	45	Lipa drobnolistna <i>Tilia cordata</i>	254 cm	15,7 m	187/2	B=52°35'54,7" L=20°20'49,3"	żywołność dobra
45.	46	Lipa drobnolistna <i>Tilia cordata</i>	228 cm	15,2 m	187/2	B=52°35'54,4" L=20°20'49,4"	żywołność dobra
46.	47	Lipa drobnolistna <i>Tilia cordata</i>	234 cm	15,5 m	187/2	B=52°35'54,6" L=20°20'49,8"	żywołność dobra
47.	48	Lipa drobnolistna <i>Tilia cordata</i>	199 cm	12,5 m	187/2	B=52°35'54,3" L=20°20'49,9"	żywołność dobra
48.	49	Lipa drobnolistna <i>Tilia cordata</i>	284 cm	15,3 m	187/2	B=52°35'54,5" L=20°20'50,3"	widoczny ślad po cięciu sanitarnym
49.	50	Lipa drobnolistna <i>Tilia cordata</i>	167 cm	14,8 m	187/2	B=52°35'54,2" L=20°20'50,4"	żywołność dobra
50.	51	Lipa drobnolistna <i>Tilia cordata</i>	243 cm	16,5 m	187/2	B=52°35'54,5" L=20°20'50,8"	żywołność dobra
51.	52	Lipa drobnolistna <i>Tilia cordata</i>	275 cm	19,2 m	187/2	B=52°35'54,4" L=20°20'51,3"	ślady po cięciach sanitarnych
52.	53	Lipa drobnolistna <i>Tilia cordata</i>	270 cm	16,5 m	187/2	B=52°35'54,1" L=20°20'51,5"	ślady po cięciach sanitarnych
53.	54	Lipa drobnolistna <i>Tilia cordata</i>	171 cm	16,5 m	187/2	B=52°35'54,4" L=20°20'51,8"	odchylenie od pionu, wgłębienie, ślady po cięciach sanitarnych
54.	55	Lipa drobnolistna <i>Tilia cordata</i>	233 cm	17,4 m	187/2	B=52°35'54,0" L=20°20'52,0"	żywołność dobra
55.	56	Lipa drobnolistna <i>Tilia cordata</i>	203 cm	17,1 m	187/2	B=52°35'54,3" L=20°20'52,4"	ślady po cięciach sanitarnych
56.	60	Lipa drobnolistna <i>Tilia cordata</i>	195 cm	17,5 m	187/2	B=52°35'54,1" L=20°20'54,4"	ślady po cięciach sanitarnych, wypróchnienie
57.	61	Lipa drobnolistna <i>Tilia cordata</i>	171 cm	17,5 m	187/2	B=52°35'53,7" L=20°20'54,7"	żywołność dobra
58.	62	Lipa drobnolistna <i>Tilia cordata</i>	162 cm	14,8 m	187/2	B=52°35'54,0" L=20°20'55,0"	odchylenie od pionu
59.	63	Lipa drobnolistna <i>Tilia cordata</i>	236 cm	13 m	187/2	B=52°35'53,7" L=20°20'55,2"	żywołność dobra
60.	64	Lipa drobnolistna <i>Tilia cordata</i>	286 cm	13 m	187/2	B=52°35'53,9" L=20°20'55,5"	ślady po cięciach sanitarnych, z wypróchnieniem
61.	65	Lipa drobnolistna <i>Tilia cordata</i>	161 cm	12,3 m	187/2	B=52°35'53,6" L=20°20'55,7"	jednostronna korona, ubytek kominowy
62.	66	Lipa drobnolistna <i>Tilia cordata</i>	168 cm	13,2 m	187/2	B=52°35'53,5" L=20°20'56,8"	żywołność dobra
63.	67	Lipa drobnolistna <i>Tilia cordata</i>	270 cm	12,3 m	187/2	B=52°35'53,4" L=20°20'57,3"	szczelina zabliźniona, wypróchnienie w jednym z konarów
64.	68	Lipa drobnolistna <i>Tilia cordata</i>	156 cm	12,7 m	187/2	B=52°35'53,4" L=20°20'57,8"	żywołność dobra
65.	69	Lipa drobnolistna <i>Tilia cordata</i>	144 cm	12,7 m	187/2	B=52°35'53,3" L=20°20'58,3"	ślady po cięciach sanitarnych, wypukła narośl na pniu
66.	70	Lipa drobnolistna <i>Tilia cordata</i>	194 cm	15,2 m	187/2	B=52°35'53,3" L=20°20'58,8"	ślady po cięciach sanitarnych
67.	71	Lipa drobnolistna <i>Tilia cordata</i>	187 cm	13,4 m	187/2	B=52°35'53,5" L=20°20'59,1"	żywołność dobra
68.	72	Lipa drobnolistna <i>Tilia cordata</i>	219 cm	13,5 m	187/2	B=52°35'53,2" L=20°20'59,4"	ubytek wgłębny w jednym z konarów



69.	73	Lipa drobnolistna <i>Tilia cordata</i>	257 cm	15,9 m	187/2	B=52°35'53,4" L=20°20'59,6"	fragmentarycznie odpadająca kora na wysokości ok. 2 m, ślad po cięciach sanitarnych
70.	74	Lipa drobnolistna <i>Tilia cordata</i>	252 cm	15,6 m	187/2	B=52°35'53,1" L=20°20'59,9"	ślady po cięciu sanitarnym, odsłonięta warstwa drewna w pniu głównym, ubytek powierzchniowy zabliźniony, odłamany jeden konar
71.	75	Lipa drobnolistna <i>Tilia cordata</i>	219 cm	15,6 m	187/2	B=52°35'53,4" L=20°21'00,1"	ubytek wgłębny z wypróchnieniem w pniu głównym
72.	76	Lipa drobnolistna <i>Tilia cordata</i>	211 cm	16 m	187/2	B=52°35'53,1" L=20°21'00,4"	ślady po cięciach sanitarnych, zredukowana korona
73.	77	Lipa drobnolistna <i>Tilia cordata</i>	268 cm	16,2 m	187/2	B=52°35'53,3" L=20°21'00,7"	ślady po cięciach sanitarnych
74.	78	Lipa drobnolistna <i>Tilia cordata</i>	197 cm	17,5 m	187/2	B=52°35'53,0" L=20°21'00,9"	ślady po cięciach sanitarnych
75.	79	Lipa drobnolistna <i>Tilia cordata</i>	264 cm	11,8 m	187/2	B=52°35'53,3" L=20°21'01,2"	ślady po cięciach sanitarnych
76.	80	Lipa drobnolistna <i>Tilia cordata</i>	276 cm	15,7 m	187/2	B=52°35'52,9" L=20°21'01,4"	żywołność dobra
77.	81	Lipa drobnolistna <i>Tilia cordata</i>	163 cm	13,8 m	187/2	B=52°35'53,2" L=20°21'01,7"	szczelina w korze pnia głównego, zrost
78.	82	Lipa drobnolistna <i>Tilia cordata</i>	191 cm	14,9 m	187/2	B=52°35'52,9" L=20°21'01,9"	ślady po cięciach sanitarnych
79.	83	Lipa drobnolistna <i>Tilia cordata</i>	257 cm	15,5 m	187/2	B=52°35'53,1" L=20°21'02,2"	ubytek wgłębny z wypróchnieniem w pniu głównym, odsłonięta warstwa drewna, szczelina w korze pnia głównego
80.	85	Lipa drobnolistna <i>Tilia cordata</i>	141 cm	13 m	187/2	B=52°35'53,1" L=20°21'02,7"	śląd po cięciu sanitarnym
81.	86	Lipa drobnolistna <i>Tilia cordata</i>	205 cm	16,7 m	187/2	B=52°35'52,8" L=20°21'03,0"	zredukowana korona, widoczne ślady po cięciach sanitarnych, ubytki wgłębne
82.	87	Lipa drobnolistna <i>Tilia cordata</i>	272 cm	14 m	187/2	B=52°35'53,0" L=20°21'03,2"	ubytki wgłębne
83.	88	Lipa drobnolistna <i>Tilia cordata</i>	186 cm	13,5 m	187/2	B=52°35'52,7" L=20°21'03,5"	odchylenie od pionu, ubytek wgłębny u podstawy pnia, ubytek wgłębny w miejscu po usuniętym konarze
84.	89	Lipa drobnolistna <i>Tilia cordata</i>	189 cm	13,8 m	187/2	B=52°35'53,0" L=20°21'03,7"	widoczne zabliźnione ślady po cięciach sanitarnych
85.	90	Lipa drobnolistna <i>Tilia cordata</i>	208 cm	12,7 m	187/2	B=52°35'52,6" L=20°21'04,5"	wypróchnienie, ślady po cięciach sanitarnych, ubytki wgłębne, szczelina u podstawy pnia z wypróchnieniem
86.	91	Lipa drobnolistna	186 cm	13,6 m	187/2	B=52°35'52,8"	ślady po cięciach



		<i>Tilia cordata</i>				L=20°21'04,8"	sanitarnych
87.	92	Lipa drobnolistna <i>Tilia cordata</i>	190 cm	15,5 m	187/2	B=52°35'52,5" L=20°21'05,0"	ubytek w okorowaniu, odsłonięta warstwa drewna, dawne uszkodzenie mechaniczne, ubytek wglębny
88.	93	Lipa drobnolistna <i>Tilia cordata</i>	243 cm	15,7 m	187/2	B=52°35'52,8" L=20°21'05,3"	żywołność dobra
89.	94	Lipa drobnolistna <i>Tilia cordata</i>	143 cm	14 m	187/2	B=52°35'52,7" L=20°21'05,8"	żywołność dobra
90.	95	Lipa drobnolistna <i>Tilia cordata</i>	240 cm	14,8 m	187/2	B=52°35'52,7" L=20°21'06,4"	wypróchnienie w miejscu po odciętych konarze
91.	96	Lipa drobnolistna <i>Tilia cordata</i>	229 cm	17,2 m	187/2	B=52°35'52,3" L=20°21'06,6"	zredukowana korona, ślady po cięciach sanitarnych
92.	97	Lipa drobnolistna <i>Tilia cordata</i>	183 cm	17 m	187/2	B=52°35'52,6" L=20°21'06,9"	żywołność dobra, szczelina u podstawy pnia
93.	98	Lipa drobnolistna <i>Tilia cordata</i>	244 cm	18,2 m	187/2	B=52°35'52,3" L=20°21'07,1"	ślady po cięciach sanitarnych
94.	99	Lipa drobnolistna <i>Tilia cordata</i>	253 cm	16,5 m	187/2	B=52°35'52,2" L=20°21'07,6"	ślady po cięciach sanitarnych, odsłonięty częściowo system korzeniowy
95.	100	Lipa drobnolistna <i>Tilia cordata</i>	249 cm	18,6 m	187/2	B=52°35'52,5" L=20°21'07,9"	żywołność dobra
96.	101	Lipa drobnolistna <i>Tilia cordata</i>	182 cm	15 m	187/2	B=52°35'52,2" L=20°21'08,1"	zredukowana korona, ślady po cięciach sanitarnych
97.	102	Lipa drobnolistna <i>Tilia cordata</i>	140 cm	14,8 m	187/2	B=52°35'52,4" L=20°21'08,4"	niewielkie odchylenie od pionu
98.	103	Lipa drobnolistna <i>Tilia cordata</i>	220 cm	18,4 m	187/2	B=52°35'52,1" L=20°21'08,6"	żywołność dobra
99.	104	Lipa drobnolistna <i>Tilia cordata</i>	340 cm	20,8 m	187/2	B=52°35'52,3" L=20°21'09,0"	uszkodzona kora na jednym z konarów
100.	105	Lipa drobnolistna <i>Tilia cordata</i>	227 cm	17,6 m	187/2	B=52°35'52,0" L=20°21'09,1"	nieznaczny ubytek wglębny
101.	106	Lipa drobnolistna <i>Tilia cordata</i>	276 cm	21,2 m	187/2	B=52°35'52,3" L=20°21'09,5"	ślady po cięciach sanitarnych
102.	107	Lipa drobnolistna <i>Tilia cordata</i>	188 cm	20,2 m	187/2	B=52°35'52,0" L=20°21'09,6"	brak fragmentu kory, zabliźniona szczelina w pniu głównym, odłamany jeden konar
103.	108	Lipa drobnolistna <i>Tilia cordata</i>	298 cm	19,6 m	187/2	B=52°35'52,2" L=20°21'10,0"	ubytki wglębne w konarach
104.	109	Lipa drobnolistna <i>Tilia cordata</i>	182 cm	17,2 m	187/2	B=52°35'51,9" L=20°21'10,2"	ślady po cięciach sanitarnych
105.	110	Lipa drobnolistna <i>Tilia cordata</i>	196 cm	19 m	187/2	B=52°35'52,2" L=20°21'10,5"	żywołność dobra
106.	111	Lipa drobnolistna <i>Tilia cordata</i>	317 cm	18,2 m	187/2	B=52°35'51,9" L=20°21'10,7"	żywołność dobra, drobny posusz, ślady po cięciach sanitarnych
107.	112	Lipa drobnolistna <i>Tilia cordata</i>	257 cm	20,3 m	187/2	B=52°35'52,1" L=20°21'11,0"	ubytek wglębny w konarze
108.	113	Lipa drobnolistna <i>Tilia cordata</i>	194 cm	18,5 m	187/2	B=52°35'51,8" L=20°21'11,2"	ślady po cięciach sanitarnych
109.	114	Lipa drobnolistna	209 cm	20,2 m	187/2	B=52°35'52,0"	ślady po usuniętych



		<i>Tilia cordata</i>				L=20°21'11,5"	konarze, drobny posusz
110.	115	Lipa drobnolistna <i>Tilia cordata</i>	203 cm	17,5 m	187/2	B=52°35'51,7" L=20°21'11,7"	nieznaczne odchylenie od pionu
111.	116	Lipa drobnolistna <i>Tilia cordata</i>	230 cm	18,5 m	187/2	B=52°35'52,0" L=20°21'12,1"	żywność dobra
112.	117	Lipa drobnolistna <i>Tilia cordata</i>	204 cm	16,2 m	187/2	B=52°35'51,7" L=20°21'12,2"	ubytki wgłębne
113.	118	Lipa drobnolistna <i>Tilia cordata</i>	273 cm	17 m	187/2	B=52°35'51,9" L=20°21'12,6"	ślady po cięciach sanitarnych
114.	120	Lipa drobnolistna <i>Tilia cordata</i>	209 cm	16,2 m	187/2	B=52°35'51,8" L=20°21'13,1"	ślady po cięciach sanitarnych
115.	121	Lipa drobnolistna <i>Tilia cordata</i>	345 cm	18 m	187/2	B=52°35'51,5" L=20°21'13,3"	ślady po cięciach sanitarnych
116.	122	Lipa drobnolistna <i>Tilia cordata</i>	188 cm 186 cm	17,5 m	187/2	B=52°35'51,8" L=20°21'13,6"	drzewo dwupniowe, odłamana gałąź
117.	123	Lipa drobnolistna <i>Tilia cordata</i>	264 cm	15,9 m	187/2	B=52°35'51,5" L=20°21'13,8"	odchylenie od pionu
118.	124	Lipa drobnolistna <i>Tilia cordata</i>	354 cm	19,5 m	187/2	B=52°35'51,7" L=20°21'14,1"	ślady po cięciach sanitarnych
119.	125	Lipa drobnolistna <i>Tilia cordata</i>	244 cm	16,6 m	187/2	B=52°35'51,4" L=20°21'14,3"	ubytek w pniu głównym
120.	126	Lipa drobnolistna <i>Tilia cordata</i>	248 cm	14 m	187/2	B=52°35'51,7" L=20°21'14,7"	śląd po odciętych konarze
121.	127	Lipa drobnolistna <i>Tilia cordata</i>	210 cm	15,5 m	187/2	B=52°35'51,4" L=20°21'14,8"	drobny posusz
122.	128	Lipa drobnolistna <i>Tilia cordata</i>	243 cm	18 m	187/2	B=52°35'51,6" L=20°21'15,2"	żywność dobra
123.	129	Lipa drobnolistna <i>Tilia cordata</i>	244 cm	16,6 m	187/2	B=52°35'51,3" L=20°21'15,3"	żywność dobra
124.	130	Lipa drobnolistna <i>Tilia cordata</i>	245 cm	16,2 m	187/2	B=52°35'51,5" L=20°21'15,7"	żywność dobra
125.	131	Lipa drobnolistna <i>Tilia cordata</i>	213 cm	15,3 m	187/2	B=52°35'51,3" L=20°21'15,8"	drobne ubytki wgłębne w pniu głównym
126.	132	Lipa drobnolistna <i>Tilia cordata</i>	221 cm	17,2 m	187/2	B=52°35'51,2" L=20°21'16,4"	szczelina w pniu głównym, ubytek wgłębny
127.	133	Lipa drobnolistna <i>Tilia cordata</i>	360 cm	20,5 m	187/2	B=52°35'51,1" L=20°21'16,9"	odłamany konar, ślady po pielęgnacji – cięcia sanitarne
128.	134	Lipa drobnolistna <i>Tilia cordata</i>	239 cm	15,9 m	187/2	B=52°35'51,0" L=20°21'17,9"	drobny posusz

W latach ubiegłych przeprowadzono zabiegi pielęgnacyjne w obrębie koron drzew polegające na usuwaniu posuszu, złamanych gałęzi i konarów, interwencyjnej redukcji koron ze względu na zagrożenie bezpieczeństwa użytkowników drogi gminnej Alei Lipowej. Podejmowane były też interwencje straży pożarnej w trakcie lub bezpośrednio tuż po przejściu frontów burzowych z silnymi porywami wiatru polegające na usuwaniu nadłamanych konarów bądź złomu.

## CZ. II WYKAZ DRZEW WYLĄCZONYCH Z OCHRONY

Nr inw.	Nazwa gatunkowa	Obwód pnia na wysokości 130 cm	Wysokość drzewa (m)	Nr ewid. działki	Współrzędne geograficzne	Uwagi
33	Lipa drobnolistna	213 cm	13,5 m	187/2	B=52°35'54,8"	zły stan zdrowotny, zredukowana korona po sanitarnym odcięciu



	<i>Tilia cordata</i>					L=20°20'45,8"	konarów obumarłych i zagrażających bezpieczeństwu, znaczny ubytek i wypróchnienie u podstawy pnia, drzewo do usunięcia
57	Lipa drobnolistna <i>Tilia cordata</i>	204 cm	14,7 m	187/2		B=52°35'55,2" L=20°20'53,4"	drzewo koliduje z planowaną budową wodociągu, żywotność dobra, drzewo do usunięcia
58	Lipa drobnolistna <i>Tilia cordata</i>	315 cm	18,2 m	187/2		B=52°35'54,1" L=20°20'54,0"	zagraża bezpieczeństwu, drzewo utrudnia widoczność na skrzyżowaniu drogi osiedlowej z Aleją Lipową, drzewo do usunięcia
59	Lipa drobnolistna <i>Tilia cordata</i>	210 m	13,2 m	187/2		B=52°35'53,8" L=20°20'54,2"	drzewo obumarło, drzewo do usunięcia
84	Lipa drobnolistna <i>Tilia cordata</i>	249 cm	15 m	187/2		B=52°35'52,8" L=20°21'02,5"	odchylenie od pionu, odłamany konar po przejściu frontu burzowego, ślady po cięciach sanitarnych, drzewo do usunięcia
119	Lipa drobnolistna <i>Tilia cordata</i>	191 cm	12,9 m	187/2		B=52°35'51,6" L=20°21'12,8"	zredukowany pień główny, widoczne spęknięcia kory i odpadające jej fragmenty, początkowa faza zamierania, drzewo do usunięcia
135	Lipa drobnolistna <i>Tilia cordata</i>	X	X	X		X	brak danych, złom na skutek wichury w latach ubiegłych

Na podstawie dokumentacji opracowanej przez Pracownię Geodezyjną inż. Andrzeja Bytniewskiego, ul. Gen. St. Maczka 3, 09-100 Płońsk (dot. pomiarów wysokości drzew, danych współrzędnych geograficznych, lokalizacji wg nr ewid. działek) oraz na podstawie oględzin drzew w terenie przeprowadzonych w dn. 30.06 - 02.07 i 23.07.2021 r. sporządziła Joanna Bańka - inspektor ds. gospodarki komunalnej i leśnictwa UG Płońsk

PRZEWODNICZĄCY RADY  
GMINY PŁOŃSK

Włodzimierz Kędzik