

**UCHWAŁA Nr XXIX/207/2016
RADY GMINY PŁOŃSK
z dnia 20 grudnia 2016 r.**

w sprawie przystąpienia do sporządzenia zmiany miejscowego planu zagospodarowania przestrzennego miejscowości Bońki i Brody w części dotyczącej dz. ewidencyjnych nr 134/6, 48/2, 125/1, 8, 73/1, 72/6, 21/3, 21/4, 97/4, 97/5, 97/6, 18/3, 51 położonych w obrębie Brody

Na podstawie art. 18 ust.2 pkt 5 ustawy z dnia 8 marca 1990 r. o samorządzie gminnym (Dz. U z 2016 r. poz. 446 z późn.zm.) oraz art. 14 ust. 1 i 2, art. 15 ust. 2 i art. 27 ustawy z dnia 27 marca 2003 r. o planowaniu i zagospodarowaniu przestrzennym (Dz. U. z 2016, poz. 778 z późn.zm.) Rada Gminy Płońsk uchwala, co następuje:

§ 1.

Przystępuje się do sporządzenia zmiany miejscowego planu zagospodarowania przestrzennego miejscowości Bońki i Brody przyjętego Uchwałą Nr XXIII/155/2012 Rady Gminy Płońsk z dnia 27 czerwca 2012 roku (Dz. Urz. Woj. Maz. z dnia 21 września 2012 r. poz. 6423) w granicach dz. ewidencyjnych nr 134/6, 48/2, 125/1, 8, 73/1, 72/6, 21/3, 21/4, 97/4, 97/5, 97/6, 18/3, 51 położonych w obrębie Brody.

§ 2.

Integralną częścią uchwały są załączniki graficzne nr 1, 2, 3 i 4 przedstawiające granice obszarów objętych zmianą planu.

§ 3.

Wykonanie uchwały powierza się Wójtowi Gminy Płońsk.

§ 4.

Uchwała wchodzi w życie z dniem jej podjęcia.

PRZEWODNICZĄCY RADY
GMINY PŁOŃSK



Włodzimierz Kędzik

UZASADNIENIE

do Uchwały Nr XXIX/207/2016 Rady Gminy Płońsk
z dnia 20 grudnia 2016 r.

Zgodnie z art. 3 ust. 1 ustawy z dnia 27 marca 2003 roku o planowaniu i zagospodarowaniu przestrzennym (Dz.U. z 2016 r. poz. 778 z późn.zm.), kształtowanie i prowadzenie polityki przestrzennej na terenie gminy, w tym uchwalanie miejscowych planów zagospodarowania przestrzennego, należy do zadań własnych gminy.

Działając zgodnie z art. 14 ust. 4 ww. ustawy, wnioskuję o podjęcie uchwały w sprawie przystąpienia do zmiany miejscowego planu zagospodarowania przestrzennego miejscowości Bońki i Brody, przyjętego Uchwałą Nr XXIII/155/2012 Rady Gminy Płońsk z dnia 27 czerwca 2012 roku. Przedmiotem zmiany planu będą działki ewidencyjne nr 134/6, 48/2, 125/1, 8, 73/1, 72/6, 21/3, 21/4, 97/4, 97/5, 97/6, 18/3, 51 położone w obrębie Brody.

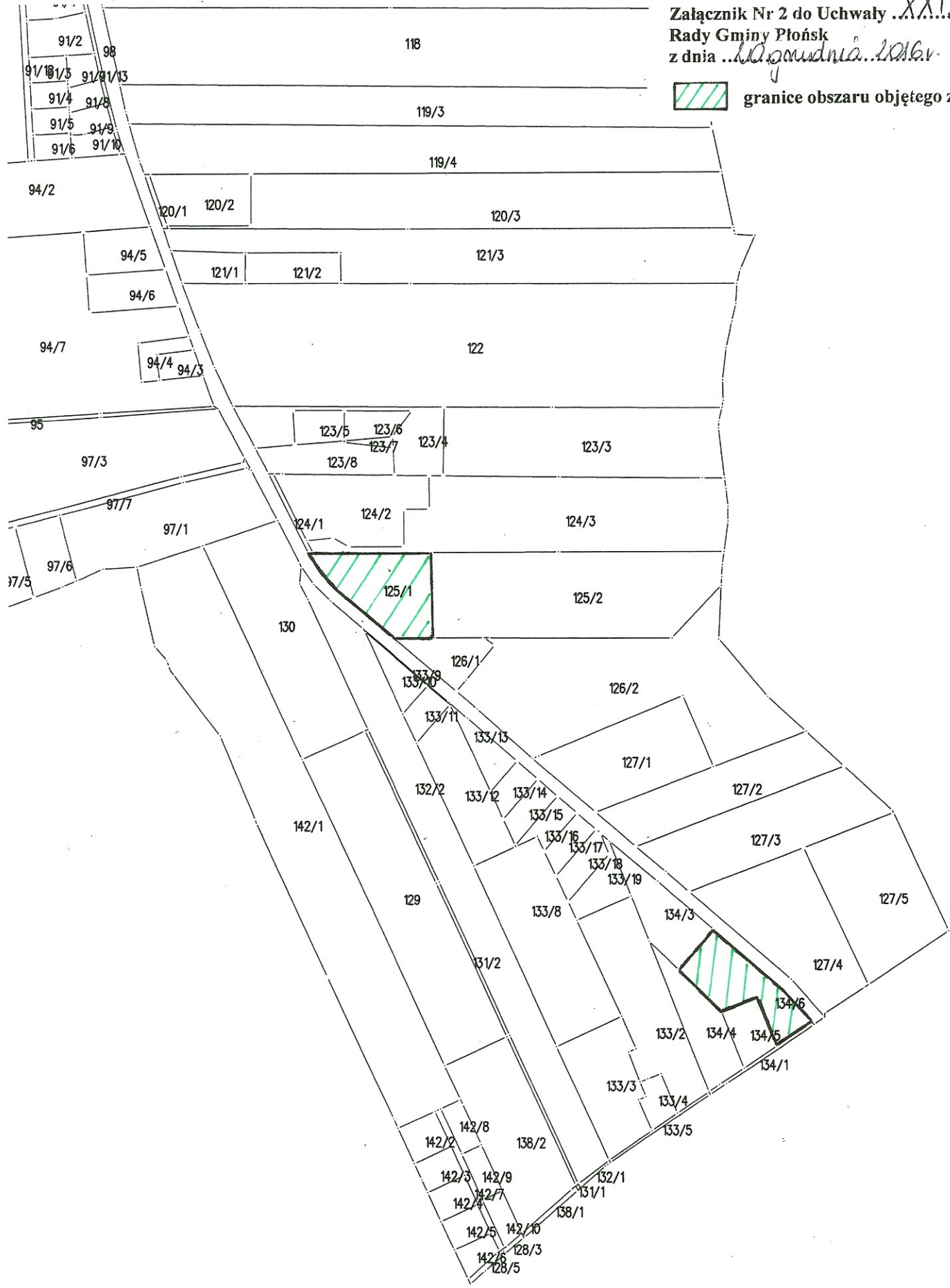
Planowanej zmiany planu, dokonuje się ze względu na wnioski właścicieli działek, w których zwrócili się z prośbą o zmianę przeznaczenia ww. działek na cele zabudowy mieszkaniowej, zabudowy usługowej i zabudowy produkcyjnej.

PRZEWODNICZĄCY RADY
GMINY PŁOŃSK




Włodzimierz Kędzik

 granice obszaru objętego zmianą planu

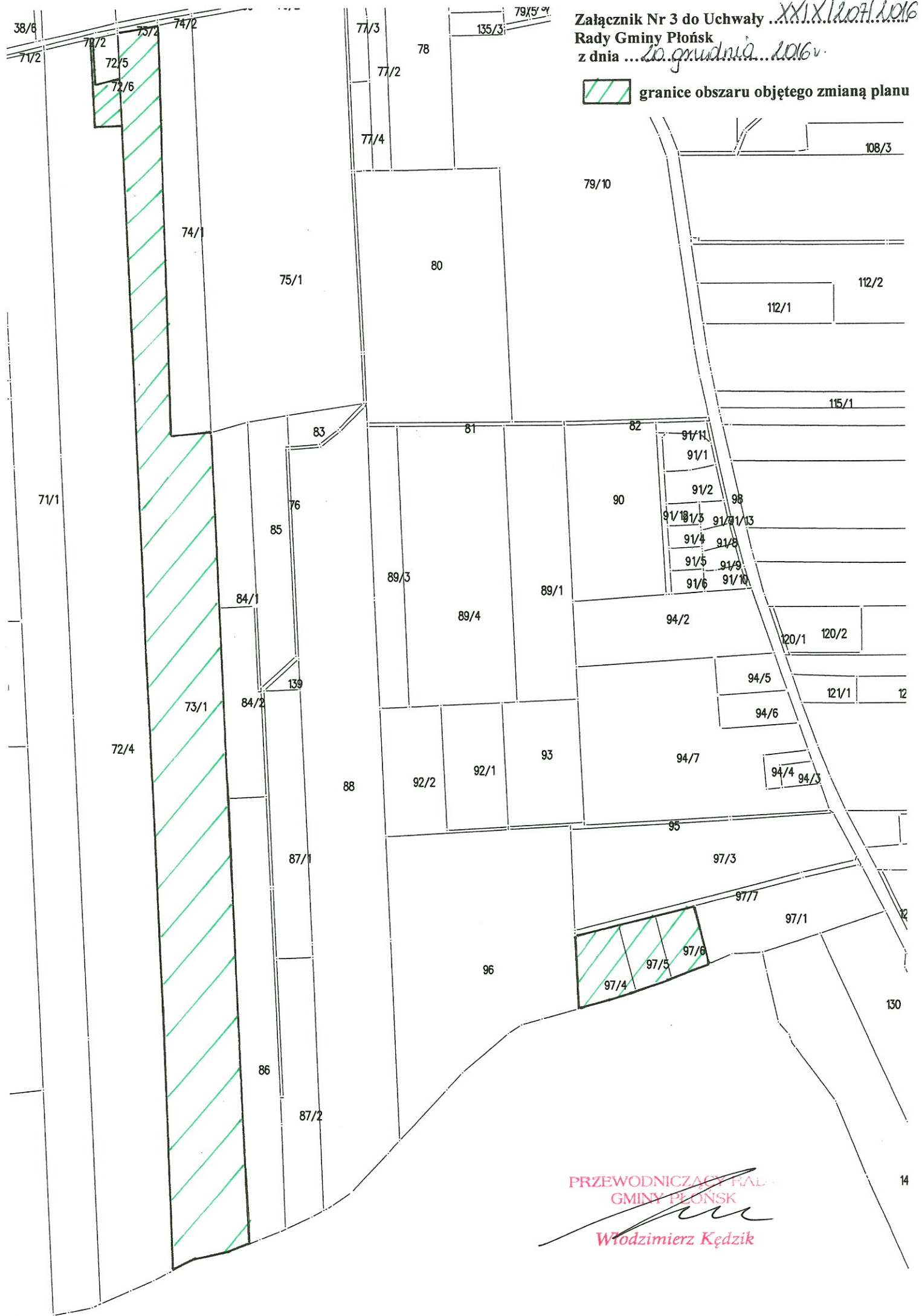


PRZEWODNICZĄCY RADY
GMINY PŁONSK


Włodzimierz Kędzik

Załącznik Nr 3 do Uchwały ...XXIX/2016/2016
Rady Gminy Płońsk
z dnia ...20 grudnia... 2016.

 granice obszaru objętego zmianą planu



PRZEWODNICZĄCY RADY
GMINY PŁONSK


Włodzimierz Kędzik

