



# DZIENNIK URZĘDOWY

## WOJEWÓDZTWA MAZOWIECKIEGO

---

Warszawa, dnia 12 kwietnia 2018 r.

Poz. 3873

### UCHWAŁA NR XLIII/294/2018 RADY GMINY PŁOŃSK

z dnia 26 marca 2018 r.

#### **w sprawie zaliczenia dróg do kategorii dróg publicznych gminnych**

Na podstawie art. 18 ust. 2 pkt 15 ustawy z dnia 8 marca 1990 r. o samorządzie gminnym (Dz. U. z 2017 r. poz. 1875 ze zm.) oraz art. 7 ustawy z dnia 21 marca 1985 r. o drogach publicznych (t.j. Dz. U. z 2017 r. poz. 2222 ze zm.) po zasięgnięciu opinii Powiatowego Zarządu Dróg w Płońsku, Rada Gminy Płońsk uchwala, co następuje:

§ 1. Zalicza się do kategorii dróg publicznych gminnych drogi zgodnie z załącznikiem nr 1 do uchwały na terenie Gminy Płońsk.

§ 2. Położenie i przebieg dróg, o których mowa w § 1 oznaczone są na mapie stanowiącej załącznik Nr 2 do uchwały.

§ 3. Wykonanie uchwały powierza się Wójtowi Gminy Płońsk.

§ 4. Uchwała wchodzi w życie po upływie 14 dni od dnia opublikowania w Dzienniku Urzędowym Województwa Mazowieckiego.

Przewodniczący Rady Gminy Płońsk

**Włodzimierz Kędzik**

Załącznik Nr 1 do uchwały Nr XLIII/294/2018  
Rady Gminy Płońsk  
z dnia 26 marca 2018 r.

<b>DROGI WEWNĘTRZNE DO ZALICZENIA DO KATEGORII DRÓG PUBLICZNYCH GMINNYCH</b>			
<b>Lp.</b>	<b>Nazwa miejscowości</b>	<b>Numer ewidencyjny działki</b>	<b>Numer drogi</b>
1.	Arcelin	122/3	
2.	Brody	94/23	
3.	Ćwiklin	205 206 207 235 (wydłużenie drogi nr 301807W)	
4.	Cieciórki	49/30	
5.	Dalanówek Michalinek	Dalanówek 166/1 184/1 184/3 Michalinek 56/1 56/2	
6.	Jeżewo	142/1 151/2 151/4 152/2	
7.	Poświętne	1101/2	
8.	Poświętne	29/67	
9.	Siedlin	14/37 14/65	
10.	Siedlin	73/17	
11.	Szerominek	135/37 204/23 204/32 350/4 (wydłużenie drogi nr 301801W)	
12.	Szerominek	302/23	

Przewodniczący Rady Gminy Płońsk

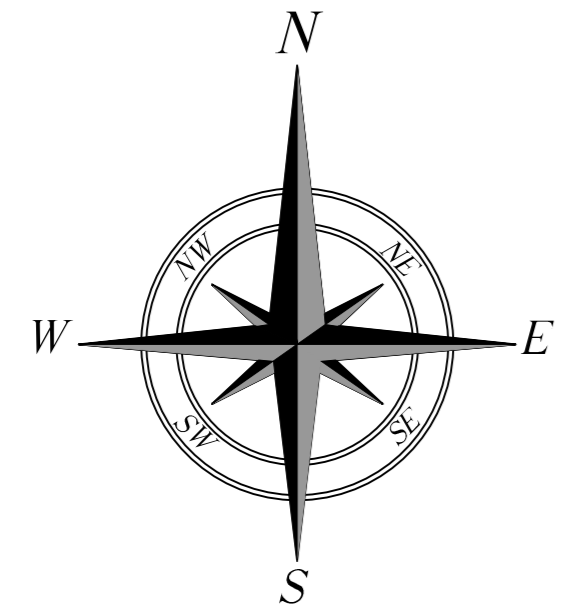
**Włodzimierz Kędzik**



# GMINA PŁOŃSK



Załącznik nr 2  
do uchwały Nr XLIII/294/2018  
Rady Gminy Płońsk  
z dnia 26 marca 2018 roku




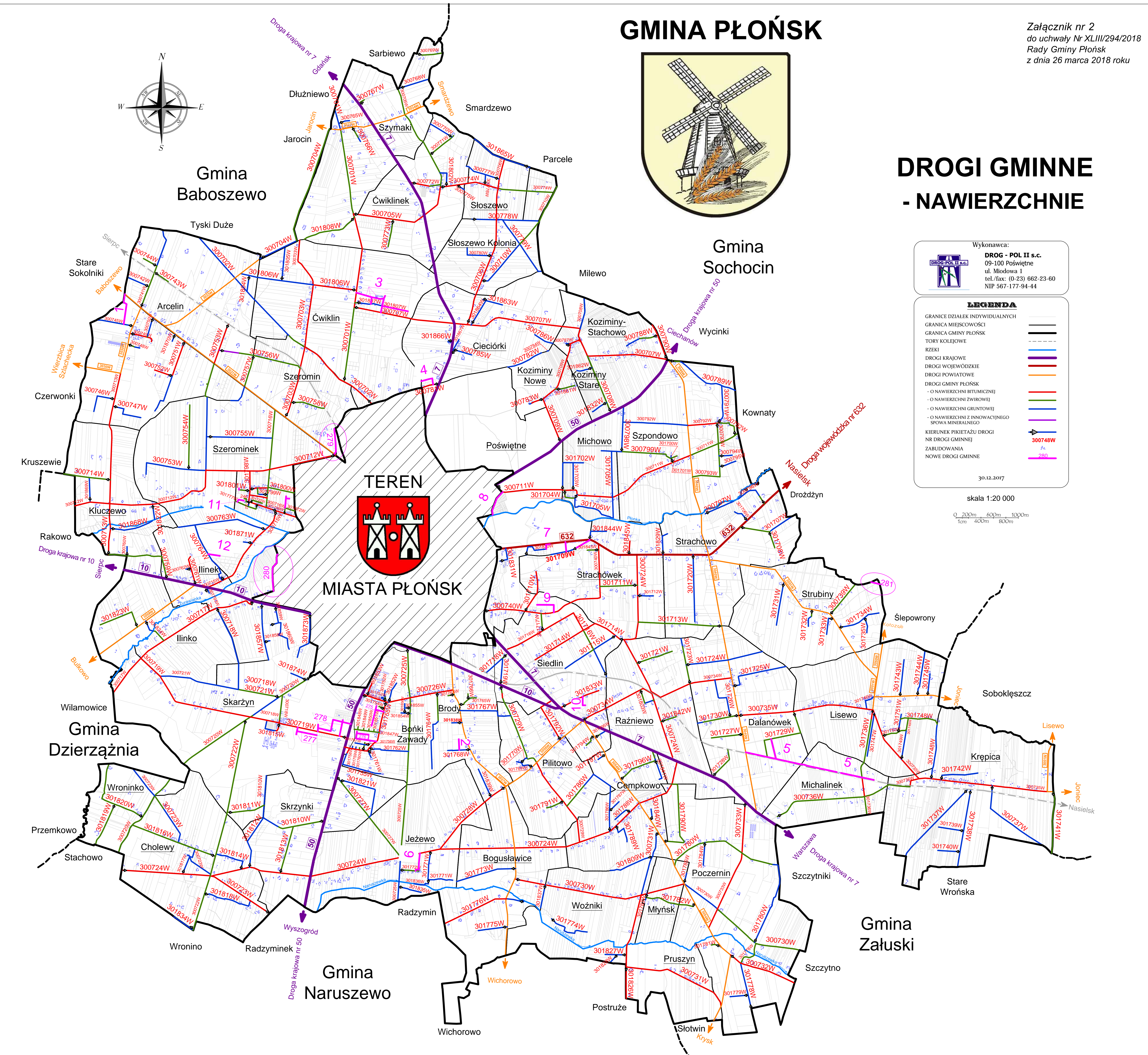
## DROGI GMINNE - NAWIERZCHNIE

Wykonawca:  
**DROG - POL II s.c.**  
09-100 Poświętne  
ul. Miodowa 1  
tel./fax: (0-23) 662-23-60  
NIP 567-177-94-44

**LEGENDA**

- GRANICE DZIAŁEK INDYWIDUALNYCH
- GRANICA MIEJSCOWOŚCI
- GRANICA GMINY PŁOŃSK
- TORY KOLEJOWE
- RZĘKI
- DROGI KRAJOWE
- DROGI WOJEWÓDZKIE
- DROGI POWIATOWE
- DROGI GMINY PŁOŃSK
- O NAWIERZCHNI BITUMICZNEJ
- O NAWIERZCHNI ZWIROWEJ
- O NAWIERZCHNI GRUNTOWEJ
- O NAWIERZCHNI Z INNOWACYJNEGO SPOWA MINERALNEGO
- KIERUNEK PIKIETAŻU DROGI NR DROGI GMINNEJ
- ZABUDOWANIA
- NOWE DROGI GMINNE

skala 1:20 000  
0 200m 600m 1000m  
1cm 400m 800m



MIASTA PŁOŃSK