




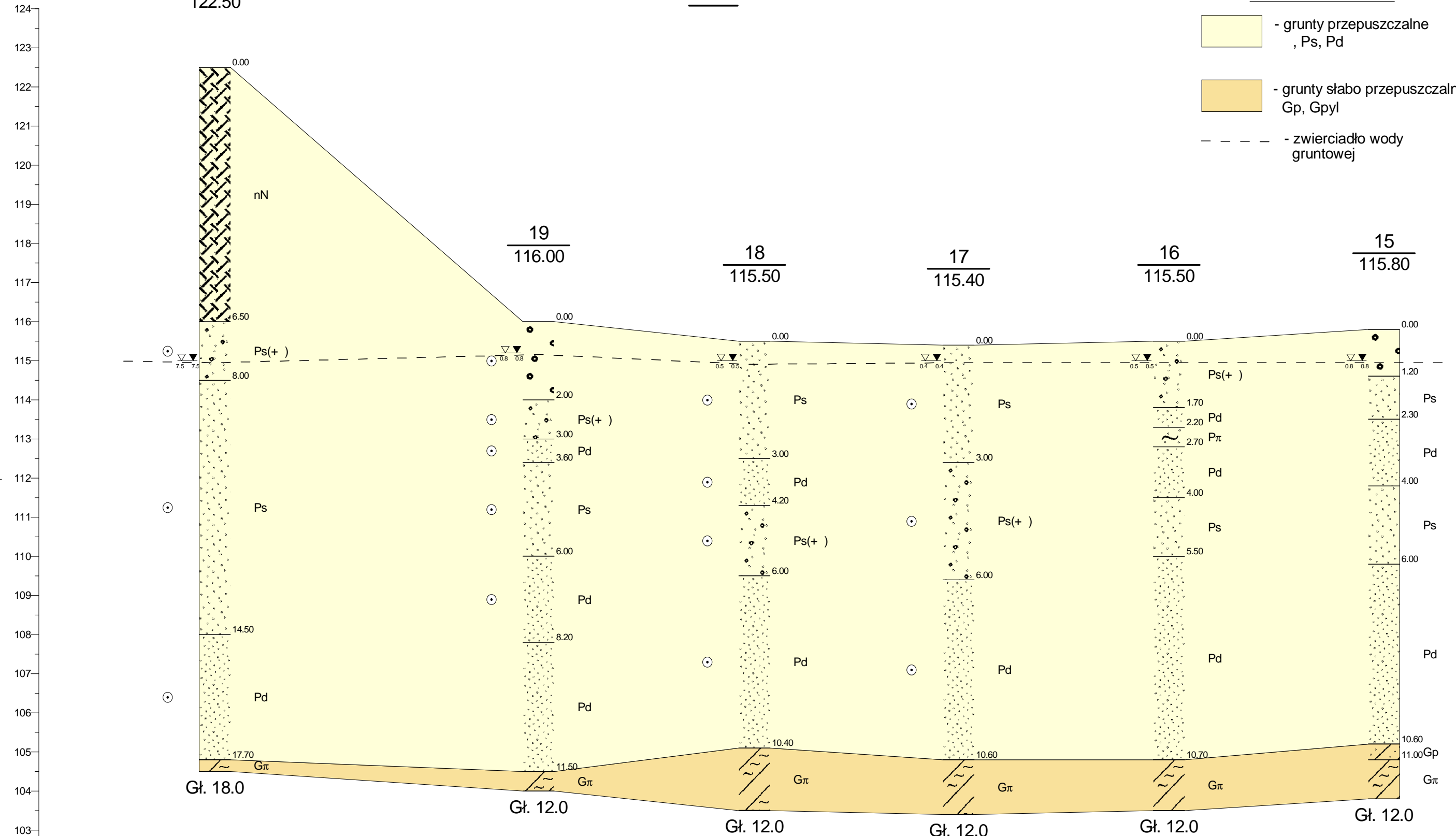
m n.p.m.

N - S

Legenda

-  - grunty przepuszczalne
Ps, Pd
-  - grunty słabo przepuszczalne
Gp, Gpyl
-  - zwierciadło wody gruntowej

Skala
1: $\frac{1000}{100}$



Progeo s.c. 03-968 Warszawa, ul. Saska 7d				Zał.Nr 7.4
Dalanówek			Dokumentacja hydrogeologiczna	
Przekrój hydrogeologiczny IV - IV				Skala 1: $\frac{1000}{100}$
Opracował	Data	Nazwisko	Podpis	
	01-2010	mgr Leszek Kacprzak		