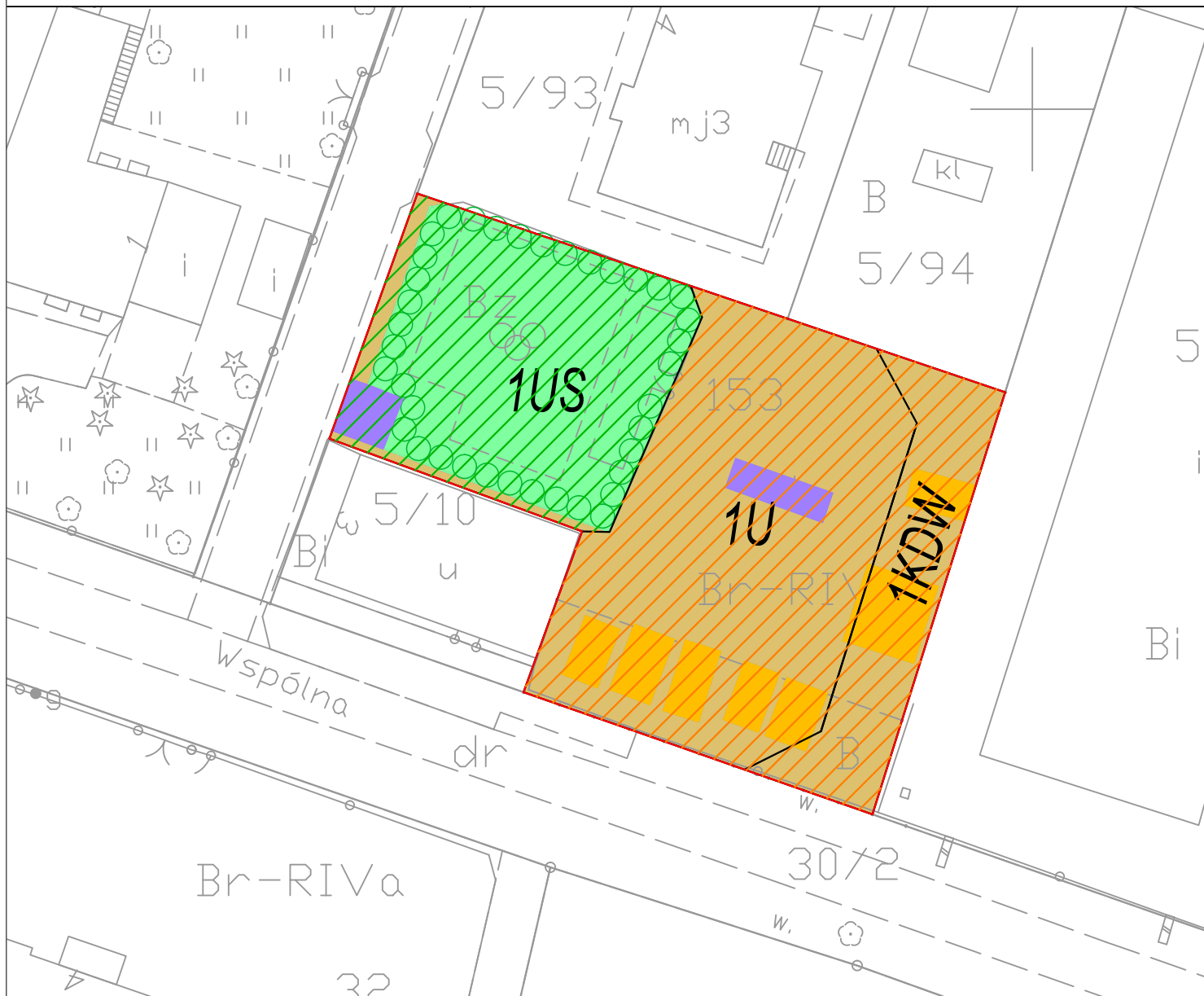








Prognoza oddziaływania na środowisko projektu miejscowego planu zagospodarowania przestrzennego dla działki ewidencyjnej nr 153 położonej w miejscowości Bońki gmina Płońsk




4

skala 1:500





-  ZAKRES OPRACOWANIA / GRANICA PROJEKTU PLANU
-  POWIERZCHNIA GRUNTOWA UTWARDZONA
-  TERENY REKREACYJNO-WYPOCZYNKOWE
-  OBIEKTY TYMCZASOWE
-  OBIEKTY INFRASTRUKTURY TECHNICZNEJ
-  ŻYWOPŁÓT

PRZEZNACZENIE TERENÓW FUNKCYJNALNYCH W PROJEKCIE PLANU:

-  **1U** TEREN ZABUDOWY USŁUGOWEJ
-  **1US** TEREN ZABUDOWY USŁUG SPORTU I REKREACJI
-  **1KDW** TEREN DROGI WEWNĘTRZNEJ

PROGNOZOWANE ODDZIAŁYWANIE:

-  MOŻLIWE ODDZIAŁYWANIE POZYTYWNE POPRZECZ ZMNIJSZENIE MAKS. INTENSYWNOŚCI ZABUDOWY I ZWIĘKSZENIE MIN. POWIERZCHNI BIOLOGICZNIE CZYNNEJ W STOSUNKU DO OBOWIĄZUJĄCEGO PLANU
 -  MAŁE PRAWDOPODOBIENSTWO WYSTĄPIENIA ZNAČĄCEGO ODDZIAŁYWANIA NA ŚRODOWISKO
- CAŁY TEREN ZNAJDUJE SIĘ W GRANICACH OBSZARU O NAJMNIJSZYCH ZASOBACH WÓD PODZIEMNYCH

Prognoza oddziaływania na środowisko projektu miejscowego planu zagospodarowania przestrzennego dla działki ewidencyjnej nr 153 położonej w miejscowości Bońki gmina Płońsk

opracowała: mgr inż. Małgorzata Ilczuk

skala 1:500

sierpień 2021 r.