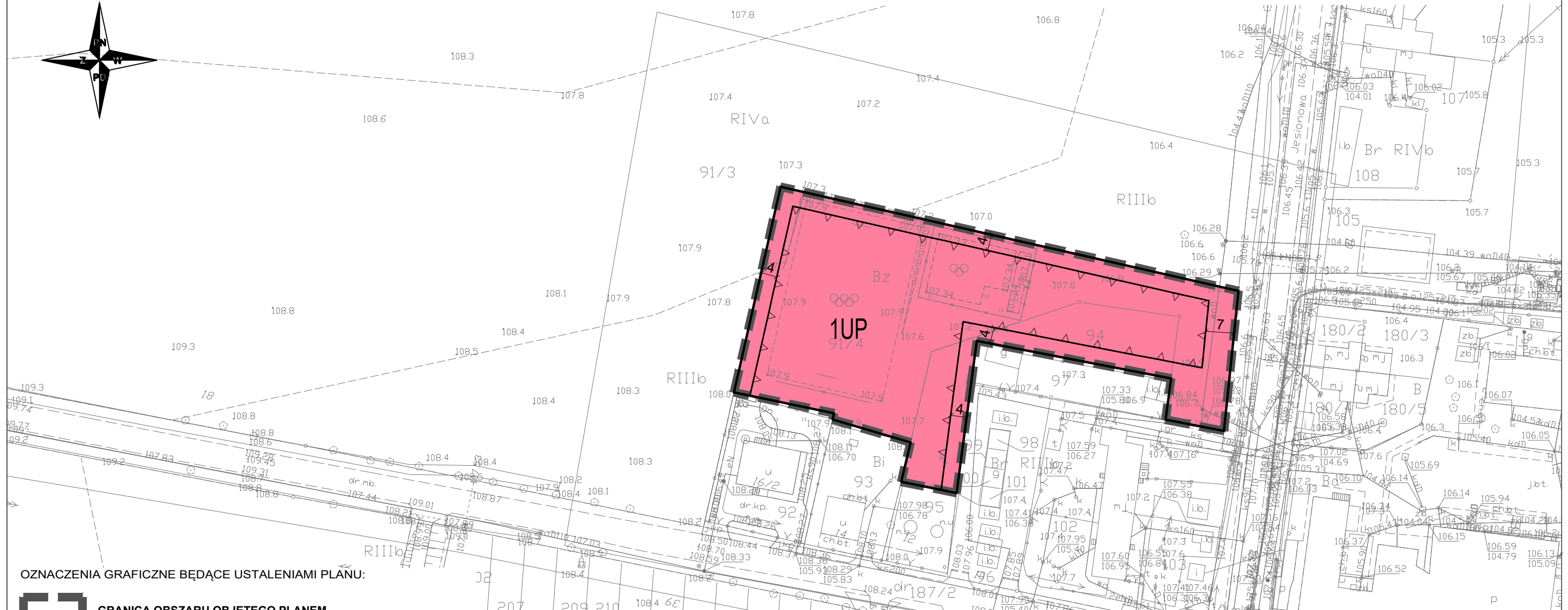





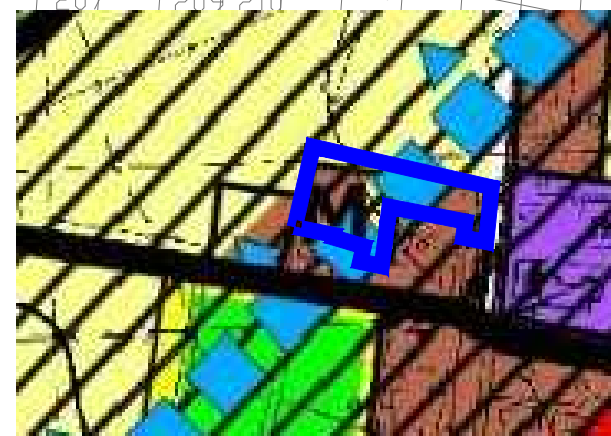
MIEJSCOWY PLAN ZAGOSPODAROWANIA PRZESTRZENNEGO DLA DZIAŁEK NR 91/4, 94  
POŁOŻONYCH W MIEJSCOWOŚCI SKARŻYŃ GMINA PŁOŃSK

Załącznik nr 1  
do Uchwały Nr  
Rady Gminy Płońsk  
z dnia      roku



OZNACZENIA GRAFICZNE BĘDĄCE USTALENIAMI PLANU:

- GRANICA OBSZARU OBJĘTEGO PLANEM
- LINIE ROZGRANICZAJĄCE TERENY O RÓŻNYM PRZEZNACZENIU LUB RÓŻNYCH ZASADACH ZAGOSPODAROWANIA
- NIEPRZEKRACZALNE LINIE ZABUDOWY
- TEREN USŁUG PUBLICZNYCH
- ZWYMIAROWANE ODLEGŁOŚCI W METRACH



WYRYS ZE STUDIUM UWARUNKOWAŃ I  
KIERUNKÓW ZAGOSPODAROWANIA  
PRZESTRZENNEGO GMINY PŁOŃSK  
UCHWALONEGO UCHWAŁĄ NR XXXVI/248/2017  
RADY GMINY PŁOŃSK Z DNIA 18 SIERPNIA 2017 R.

- skłupiska istniejącej zabudowy mieszkaniowo-usługowej
- tereny istniejącego zainwestowania produkcyjno-usługowego
- tereny preferowane pod zainwestowanie mieszkaniowo-usługowej
- tereny preferowane pod zainwestowanie produkcyjno-usługowej
- główne drogi gminne
- granica obszaru o najmniejszych zasobach wód podziemnych
- granica obszaru objętego planem miejscowym

INFORMACJA: CAŁY OBSZAR PLANU POŁOŻONY JEST W GRANICACH  
GŁÓWNEGO ZBIORNIKA WÓD PODZIEMNYCH GZWP 2151  
"SUBNIECKA WARSZAWSKA (CZĘŚĆ CENTRALNA)"

TYTUŁ OPRACOWANIA:	MIEJSCOWY PLAN ZAGOSPODAROWANIA PRZESTRZENNEGO DLA DZIAŁEK NR 91/4, 94 POŁOŻONYCH W MIEJSCOWOŚCI SKARŻYŃ GMINA PŁOŃSK		
SPORZĄDZIŁ:	WÓJT GMINY PŁOŃSK UL. PUŁTUSKA 39 09-100 PŁOŃSK		
OPRACOWAŁ:	KANON Sp. z o.o. UL. NADARZYŃSKA 54 05-805 OTRĘBUSY		
ZESPÓŁ AUTORSKI:	MGR INŻ. ARCH. GRZEGORZ CHOJNACKI - KIEROWNIK PRACOWNI MGR INŻ. ARCH. KATARZYNA ZANTONOWICZ - KOORDYNATOR PROJEKTU INŻ. KAROLINA PROSZOWSKA		
DATA:	GRUDZIEŃ 2021	SKALA:	1:1000
RYŚUNEK:	ZAŁĄCZNIK NR 1 DO UCHWAŁY ..... RADY GMINY PŁOŃSK Z DNIA ..... R.		