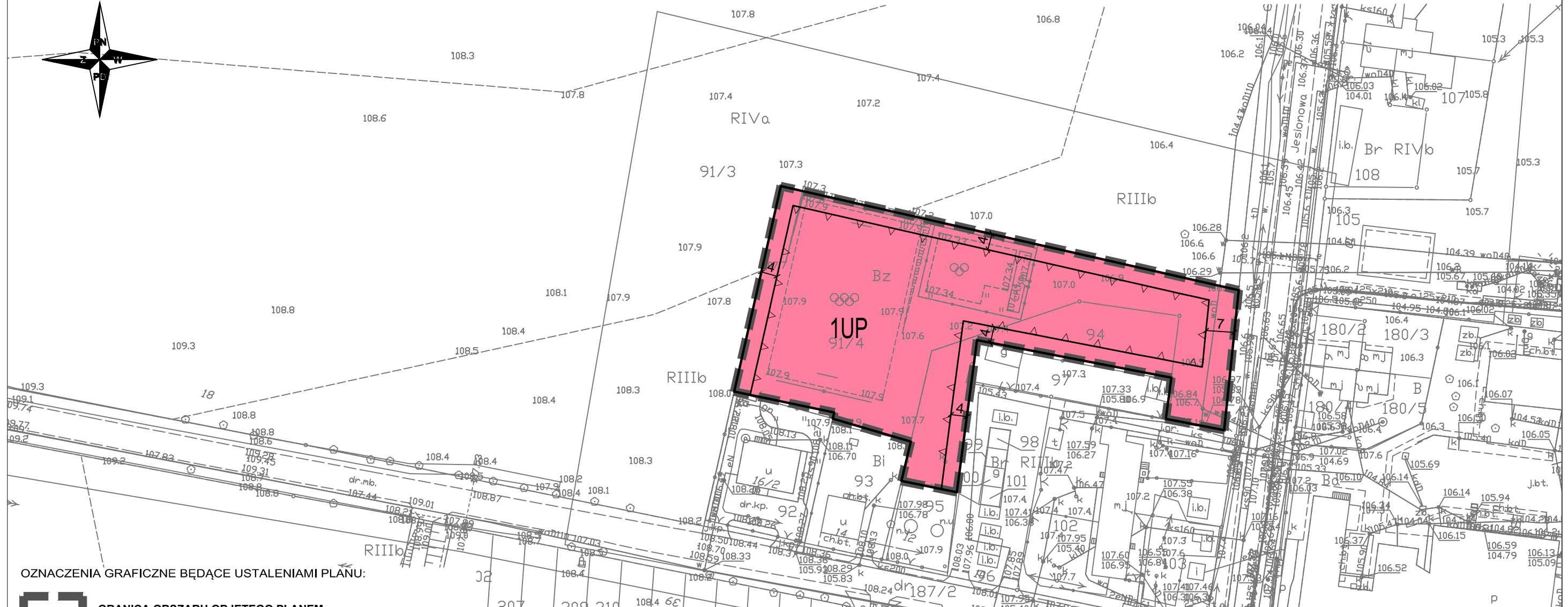







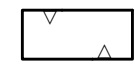


MIEJSCOWY PLAN ZAGOSPODAROWANIA PRZESTRZENNEGO DLA DZIAŁEK NR 91/4, 94
POŁOŻONYCH W MIEJSCOWOŚCI SKARŻYŃ GMINA PŁOŃSK

Załącznik nr 1
do Uchwały Nr XLII/310/2022
Rady Gminy Płońsk
z dnia 26 stycznia roku 2022 r.

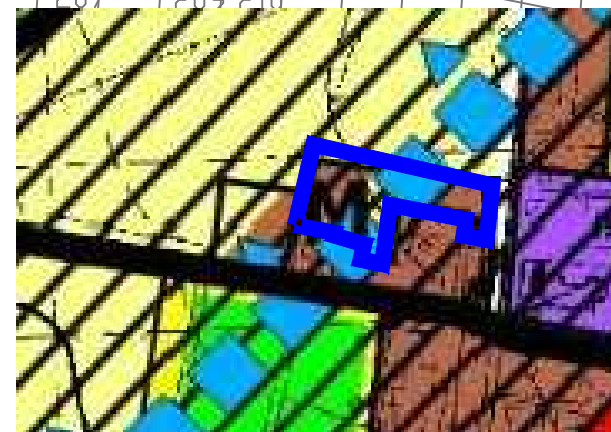
0 50 100 M










OZNACZENIA GRAFICZNE BĘDĄCE USTALENIAMI PLANU:

-  GRANICA OBSZARU OBJĘTEGO PLANEM
-  LINIE ROZGRANICZAJĄCE TERENY O RÓŻNYM PRZEZNACZENIU LUB RÓŻNYCH ZASADACH ZAGOSPODAROWANIA
-  NIEPRZEKRACZALNE LINIE ZABUDOWY
-  TEREN USŁUG PUBLICZNYCH
-  ZWYMIAROWANE ODLEGŁOŚCI W METRACH

INFORMACJA: CAŁY OBSZAR PLANU POŁOŻONY JEST W GRANICACH
GŁÓWNEGO ZBIORNIKA WÓD PODZIEMNYCH GZWP 2151
"SUBNIECKA WARSZAWSKA (CZĘŚĆ CENTRALNA)"



WYRYS ZE STUDYUM UWARUNKOWAN I
KIERUNKÓW ZAGOSPODAROWANIA
PRZESTRZENNEGO GMINY PŁOŃSK
UCHWALONEGO UCHWAŁĄ NR XXXVI/248/2017
RADY GMINY PŁOŃSK Z DNIA 18 SIERPNIĄ 2017 R.

-  skupiska istniejącej zabudowy mieszkaniowo-usługowej
-  tereny istniejącego zainwestowania produkcyjno-usługowego
-  tereny preferowane pod zainwestowanie mieszkaniowo-usługowej
-  tereny preferowane pod zainwestowanie produkcyjno-usługowego
-  główne drogi gminne
-  granica obszaru o najmniejszych zasobach wód podziemnych
-  granica obszaru objętego planem miejscowym

TYTUŁ OPRACOWANIA:	MIEJSCOWY PLAN ZAGOSPODAROWANIA PRZESTRZENNEGO DLA DZIAŁEK NR 91/4, 94 POŁOŻONYCH W MIEJSCOWOŚCI SKARŻYŃ GMINA PŁOŃSK		
SPORZĄDZIŁ:	WÓJT GMINY PŁOŃSK UL. PUŁTUSKA 39 09-100 PŁOŃSK		
OPRACOWAŁ:	KANON Sp. z o.o. UL. NADARZYŃSKA 54 05-805 OTRĘBUSY		
ZESPÓŁ AUTORSKI:	MGR INŻ. ARCH. GRZEGORZ CHOJNACKI - KIEROWNIK PRACOWNI MGR INŻ. ARCH. KRAJ. KATARZYNA ZANTONOWICZ - KOORDYNATOR PROJEKTU INŻ. KAROLINA PROSZOWSKA		
DATA:	STYCZEŃ 2022	SKALA:	1:1000
RYСУNEK:	ZAŁĄCZNIK NR 1 DO UCHWAŁY XLII/310/2022 RADY GMINY PŁOŃSK Z DNIA 26 STYCZNIA 2022 R.		