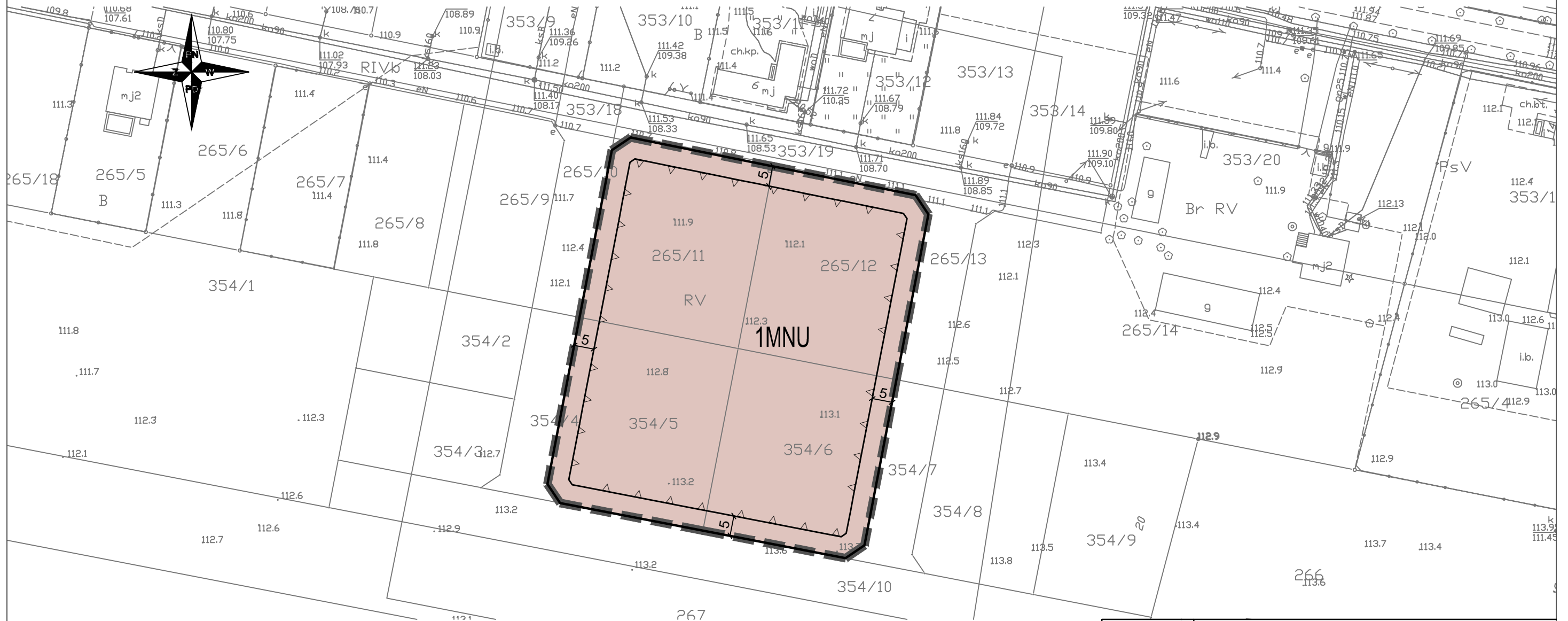
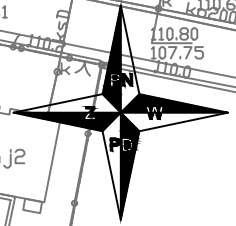






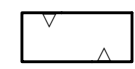

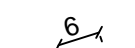
MIEJSCOWY PLAN ZAGOSPODAROWANIA PRZESTRZENNEGO DLA DZIAŁEK NR 265/11, 265/12, 354/5, 354/6
POŁOŻONYCH W MIEJSCOWOŚCI SKARŻYŃ GMINA PŁOŃSK

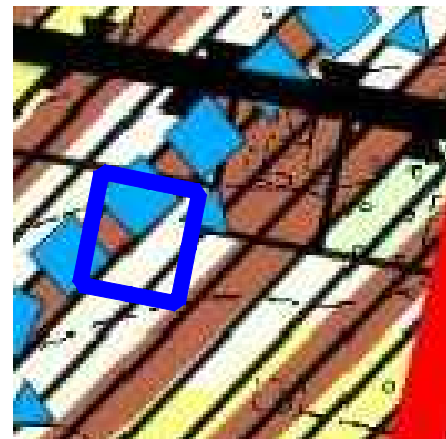
Załącznik nr 1
do Uchwały Nr
Rady Gminy Płońsk
z dnia
2020 roku

0 50 100 M











OZNACZENIA GRAFICZNE BĘDĄCE USTALENIAMI PLANU:

-  GRANICA OBSZARU OBJĘTEGO PLANEM
-  LINIE ROZGRANICZAJĄCE TERENY O RÓŻNYM PRZEZNACZENIU LUB ZASADACH ZAGOSPODAROWANIA
-  NIEPRZEKRACZALNE LINIE ZABUDOWY
-  TEREN ZABUDOWY MIESZKANIOWEJ JEDNORODZINNEJ I USŁUG
-  ZWYMIAROWANE ODLEGŁOŚCI W METRACH



WYRYS ZE STUDYUM UWARUNKOWAŃ I KIERUNKÓW ZAGOSPODAROWANIA PRZESTRZENNEGO GMINY PŁOŃSK UCHWALONEGO UCHWAŁĄ NR XXXVI/248/2017 RADY GMINY PŁOŃSK Z DNIA 18 SIERPNI 2017 R.

-  skupiska istniejącej zabudowy mieszkaniowo-usługowej
-  tereny istniejącego zainwestowania produkcyjno-usługowego
-  tereny preferowane pod zainwestowanie mieszkaniowo-usługowe
-  tereny preferowane pod zainwestowanie produkcyjno-usługowe
-  istniejące drogi krajowe
-  główne drogi gminne
-  granica obszaru o najmniejszych zasobach wód podziemnych
-  granica obszaru objętego planem miejscowym

TYTUŁ OPRACOWANIA:	MIEJSCOWY PLAN ZAGOSPODAROWANIA PRZESTRZENNEGO DLA DZIAŁEK NR 265/11, 265/12, 354/5, 354/6 POŁOŻONYCH W MIEJSCOWOŚCI SKARŻYŃ GMINA PŁOŃSK		
SPORZĄDZIŁ:	WÓJT GMINY PŁOŃSK UL. 19 STYCZNIA 39 09-100 PŁOŃSK		
OPRACOWAŁ:	SUNBAR Sp. z o.o. UL. NADARZYŃSKA 54 05-805 OTRĘBUSY		
ZESPÓŁ AUTORSKI:	MGR INŻ. ARCH. GRZEGORZ CHOJNACKI - KIEROWNIK PRACOWNI MGR INŻ. ARCH. KRAJ. KATARZYNA ZANTONOWICZ - KOORDYNATOR PROJEKTU INŻ. KAROLINA WYCZÓŁKOWSKA		
DATA:	2020	SKALA:	1:1000
RYSunEK:	Załącznik nr 1 do Uchwały Rady Gminy Płońsk z dnia 2020 R.		