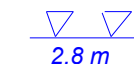




zał nr 5

Warszawa, 16.10.2020.
 opracowała: Wanda M. Trzczyńska
 GEOLOG nr upraw. UG 030325
 z Listy Wytwórcy Mazowieckiej
 w zakresie sporządzania OOS nr 0031

PRZEKRÓJ GEOLOGICZNY
 skala 1:1000/100

- Objaśnienia:
 1/20 - numer otworu
 112,1 - rzędna otworu w m npm
 0,3 - grubość nadkładu w m
 5,2 - miąższość złoża w m
 h - gleba
 pkd - piasek drobnoziarnisty
 pks - piasek średnioziarnisty
 pkm - piasek mułkowy
 pks+gł - piasek drobnoziarnisty na pograniczu pylastego
 pks+z - piasek średnioziarnisty z domieszką żwiru
 pkg+gł - piasek gruboziarnisty zagliniony
 pkp - piasek pylasty

- 6,5 m - głębokość otworu w m
 2,8 m - głębokość lustra wody
 granica złoża LISEWO IX w kat C1bilans
 granica złoża LISEWO IX w kat C1 pozabilans

Dokumentacja geologiczna
 złoża piasków skaleniowo-kwarcowych
 LISEWO IX