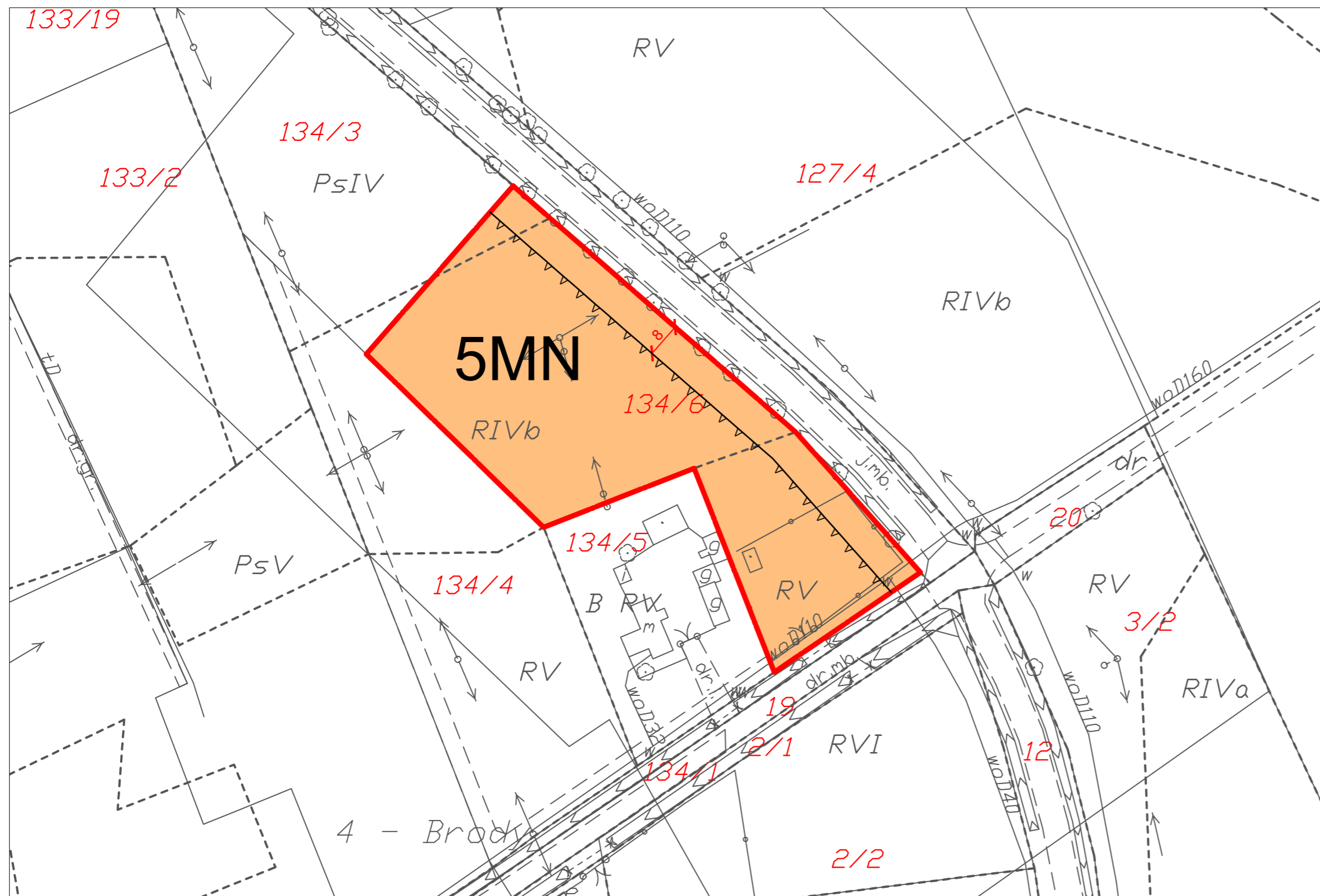
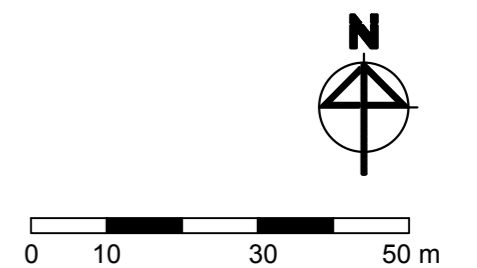




ZMIANA MIEJSCOWEGO PLANU ZAGOSPODAROWANIA PRZESTRZENNEGO MIEJSCOWOŚCI BOŃKI I BRODY W CZĘŚCI DOTYCZĄCEJ DZ. EWIDENCYJNYCH NR 134/6, 48/2, 125/1, 8, 73/1, 72/6, 21/3, 21/4, 97/4, 97/5, 97/6, 18/3, 51 POŁOŻONYCH W OBREBIE BRODY - PROJEKT PLANU

ZAŁĄCZNIK NR 1G DO UCHWAŁY NR..... RADY GMINY PŁOŃSK Z DNIA.....
SKALA 1:1000



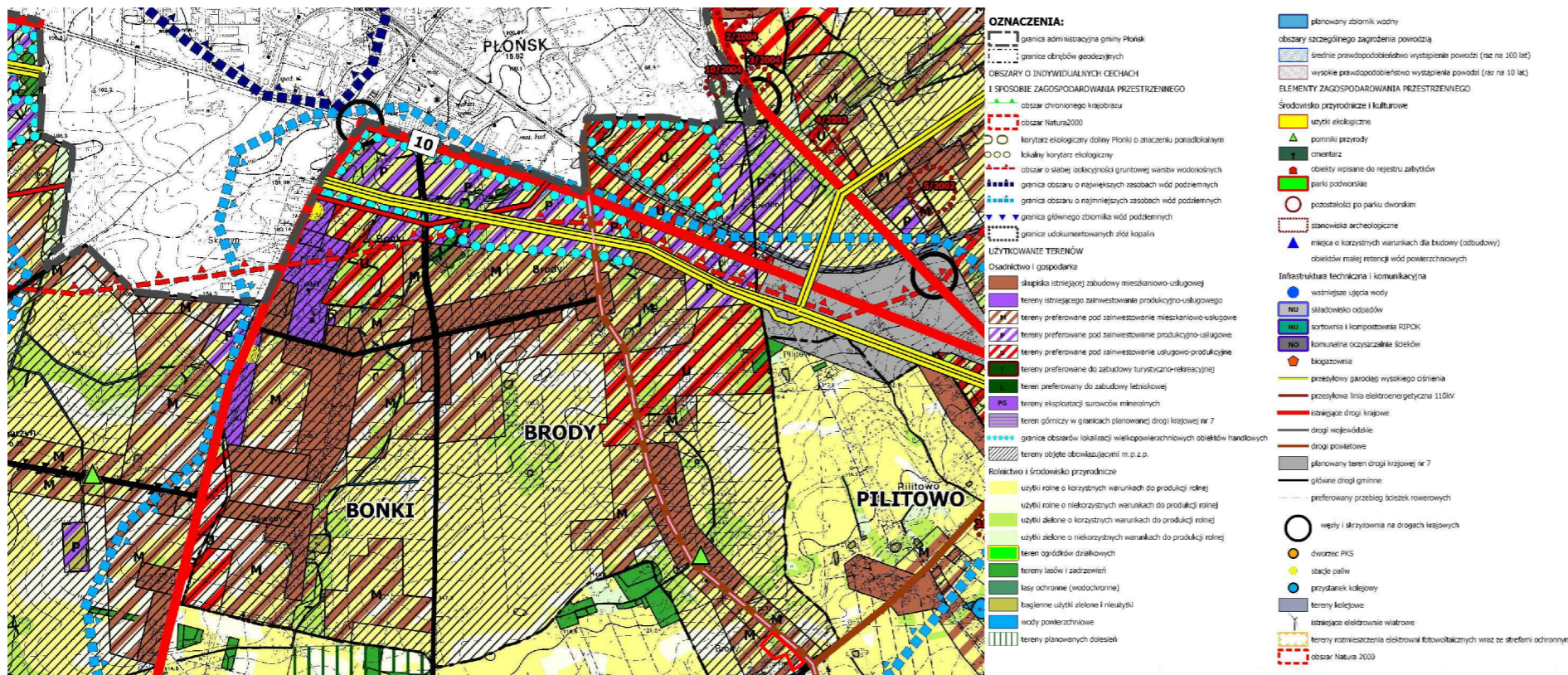
LEGENDA

OZNACZENIA GRAFICZNE BĘDĄCE USTALENIAMI PLANU:

- GRANICA PLANU
 - LINIE ROZGRANICZAJĄCE TERENY O RÓŻNYM PRZEZNACZENIU LUB RÓŻNYCH ZASADACH ZAGOSPODAROWANIA
 - ∇∇∇ NIEPRZEKRACZALNE LINIE ZABUDOWY
 - ← 15 → WYMIAROWANIE ODLEGŁOŚCI ZAGOSPODAROWANIA W METRACH
- PRZEZNACZENIE TERENÓW FUNKCJONALNYCH:
- 5MN TEREN ZABUDOWY MIESZKANIOWEJ JEDNORODZINNEJ

WYRYS ZE STUDIUM UWARUNKOWAŃ I KIERUNKÓW ZAGOSPODAROWANIA PRZESTRZENNEGO GMINY PŁOŃSK
UCHWAŁA NR XXXVI/248/2017 RADY GMINY PŁOŃSK Z DNIA 18 SIERPNIA 2017r.

GRANICA PLANU



ZMIANA MIEJSCOWEGO PLANU ZAGOSPODAROWANIA PRZESTRZENNEGO MIEJSCOWOŚCI BOŃKI I BRODY W CZĘŚCI DOTYCZĄCEJ DZ. EWIDENCYJNYCH NR 134/6, 48/2, 125/1, 8, 73/1, 72/6, 21/3, 21/4, 97/4, 97/5, 97/6, 18/3, 51 POŁOŻONYCH W OBREBIE BRODY			
SPORZĄDZIŁ:	WÓJT GMINY PŁOŃSK		
OPRAWOWAŁ:	MN-PROPERTY MICHAŁ NIEMIRSKI UL. ANDRZEJA 28/10, 05-800 PRUSZKÓW MGR MICHAŁ NIEMIRSKI		
UCHWAŁA:	ZAŁĄCZNIK NR 1G DO UCHWAŁY NR..... RADY GMINY PŁOŃSK Z DNIA 2018		
FAZA:	PROJEKT PLANU	MIEJSCE, DATA:	Płońsk, 29.11.2018r.