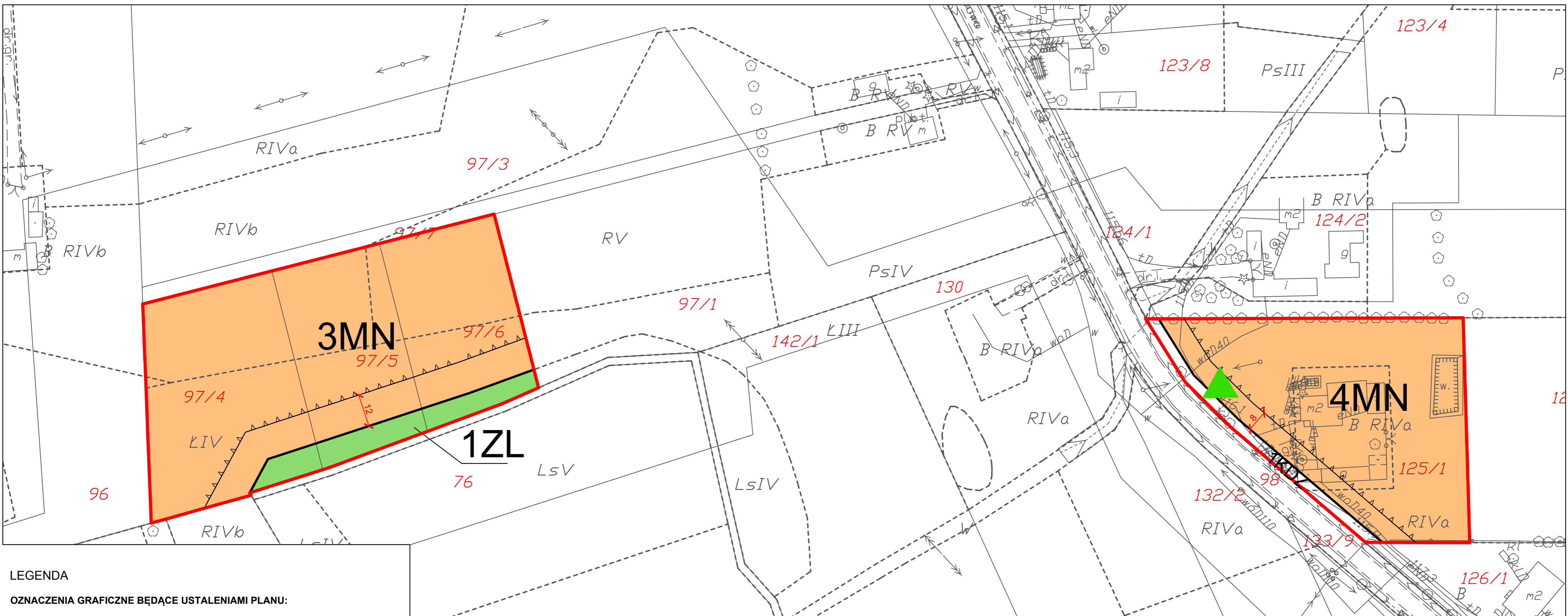
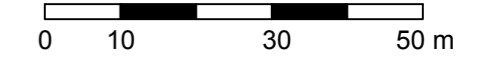




ZMIANA MIEJSCOWEGO PLANU ZAGOSPODAROWANIA PRZESTRZENNEGO MIEJSCOWOŚCI BOŃKI I BRODY W CZĘŚCI DOTYCZĄCEJ DZ. EWIDENCYJNYCH NR 134/6, 48/2, 125/1, 8, 73/1, 72/6, 21/3, 21/4, 97/4, 97/5, 97/6, 18/3, 51 POŁOŻONYCH W OBRĘBIE BRODY - PROJEKT PLANU

ZAŁĄCZNIK NR 1F DO UCHWAŁY NR..... RADY GMINY PŁOŃSK Z DNIA.....

SKALA 1:1000



LEGENDA

OZNACZENIA GRAFICZNE BĘDĄCE USTALENIAMI PLANU:

- GRANICA PLANU
- LINIE ROZGRANICZAJĄCE TERENY O RÓŻNYM PRZEZNACZENIU LUB RÓŻNYCH ZASADACH ZAGOSPODAROWANIA
- NIEPRZEKACZALNE LINIE ZABUDOWY
- WYMIAROWANIE ODLEGŁOŚCI ZAGOSPODAROWANIA W METRACH

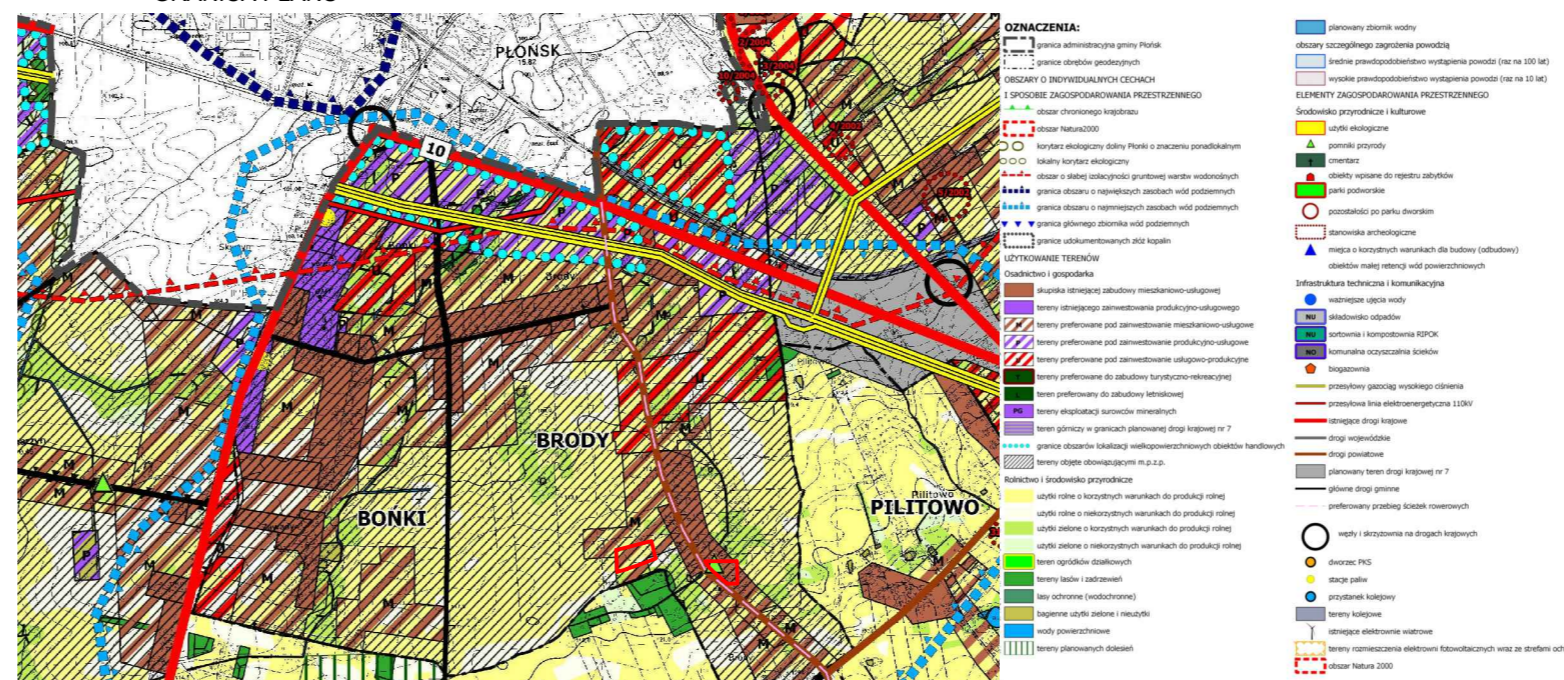
PRZEZNACZENIE TERENÓW FUNKCJONALNYCH:

- 3-4MN TERENY ZABUDOWY MIESZKANIOWEJ JEDNORODZINNEJ
- 1ZL TEREN LASU
- 1KDZ TEREN DROGI PUBLICZNEJ KLASY ZBIORCZEJ

OZNACZENIE GRAFICZNE O CHARAKTERZE INFORMACYJNYM:

- ▲ POMNIK PRZYRODY - GŁAZ NARZUTOWY

WYRYS ZE STUDYUM UWARUNKOWAŃ I KIERUNKÓW ZAGOSPODAROWANIA PRZESTRZENNEGO GMINY PŁOŃSK
UCHWAŁA NR XXXVI/248/2017 RADY GMINY PŁOŃSK Z DNIA 18 SIERPNI 2017r



ZMIANA MIEJSCOWEGO PLANU ZAGOSPODAROWANIA PRZESTRZENNEGO MIEJSCOWOŚCI BOŃKI I BRODY W CZĘŚCI DOTYCZĄCEJ DZ. EWIDENCYJNYCH NR 134/6, 48/2, 125/1, 8, 73/1, 72/6, 21/3, 21/4, 97/4, 97/5, 97/6, 18/3, 51 POŁOŻONYCH W OBRĘBIE BRODY			
SPORZĄDZIŁ:	WOJT GMINY PŁOŃSK		
OPRACOWAŁ:	MN-PROPERTY MICHAŁ NIEMIRSKI UL. ANDRZEJA 28/10, 05-800 PRUSZKÓW MGR MICHAŁ NIEMIRSKI		
UCHWAŁA:	ZAŁĄCZNIK NR 1F DO UCHWAŁY NR RADY GMINY PŁOŃSK Z DNIA 2018		
FAZA:	PROJEKT PLANU	MIEJSCE, DATA:	Płońsk, 29.11.2018r.