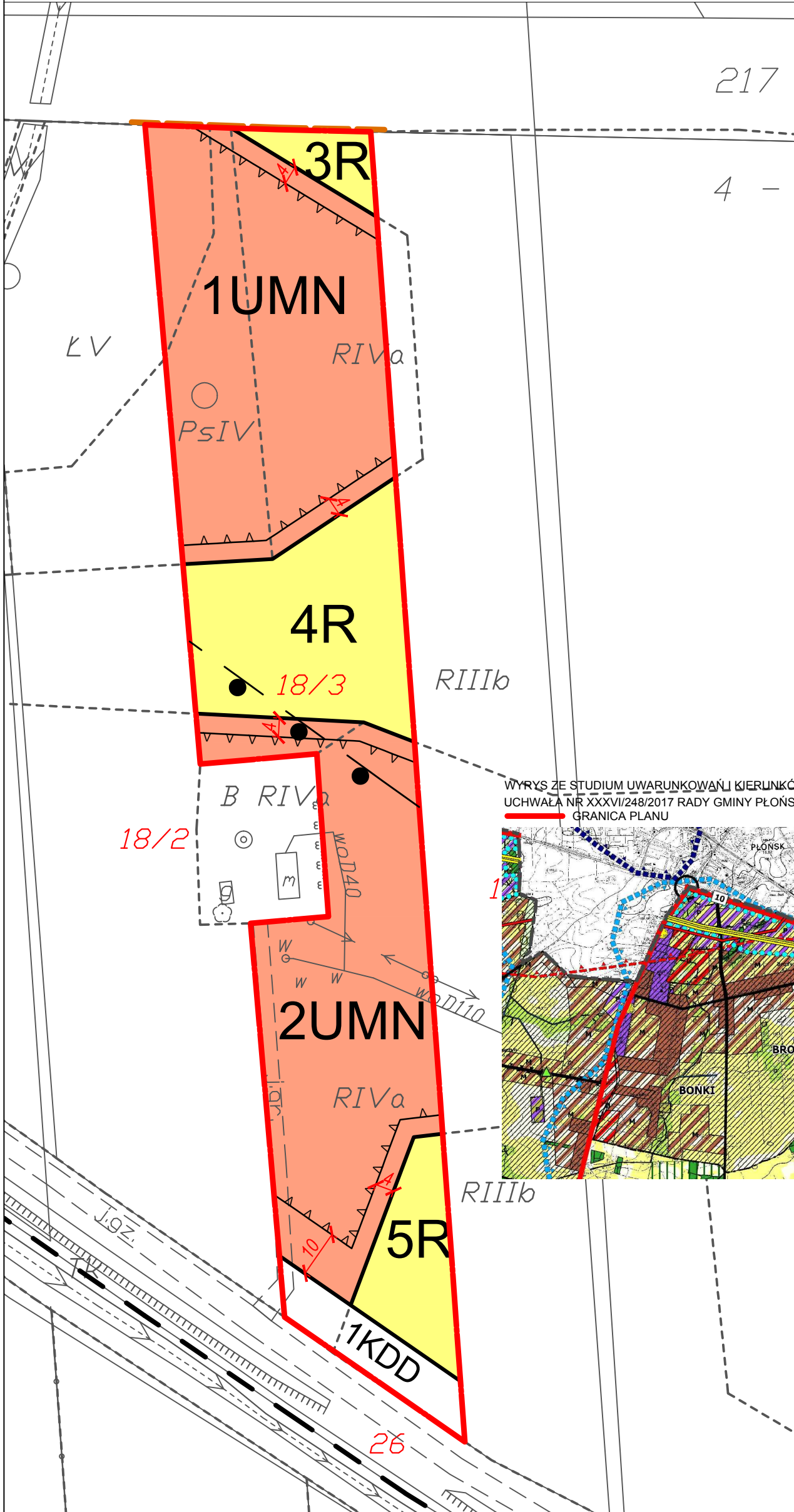




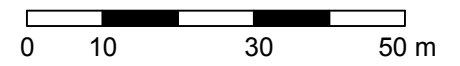
ZMIANA MIEJSCOWEGO PLANU ZAGOSPODAROWANIA PRZESTRZENNEGO
MIEJSCOWOŚCI BOŃKI I BRODY W CZĘŚCI DOTYCZĄCEJ DZ. EWIDENCYJNYCH NR
134/6, 48/2, 125/1, 8, 73/1, 72/6, 21/3, 21/4, 97/4, 97/5, 97/6, 18/3, 51 POŁOŻONYCH W
OBREBIE BRODY - PROJEKT PLANU

ZAŁĄCZNIK NR 1C DO UCHWAŁY NR..... RADY GMINY PŁOŃSK Z DNIA.....

SKALA 1:1000



217
4 -



LEGENDA

OZNACZENIA GRAFICZNE BĘDĄCE USTALENIAMI PLANU:

- GRANICA PLANU
- LINIE ROZGRANICZAJĄCE TERENY O RÓŻNYM PRZEZNACZENIU LUB RÓŻNYCH ZASADACH ZAGOSPODAROWANIA
- NIEPRZEKACZALNE LINIE ZABUDOWY
- GRANICA STREFY UCIAŹLIWOŚCI OD LINII KOLEJOWEJ
- WYMIAROWANIE ODLEGŁOŚCI ZAGOSPODAROWANIA W METRACH

PRZEZNACZENIE TERENÓW FUNKCYJNALNYCH:

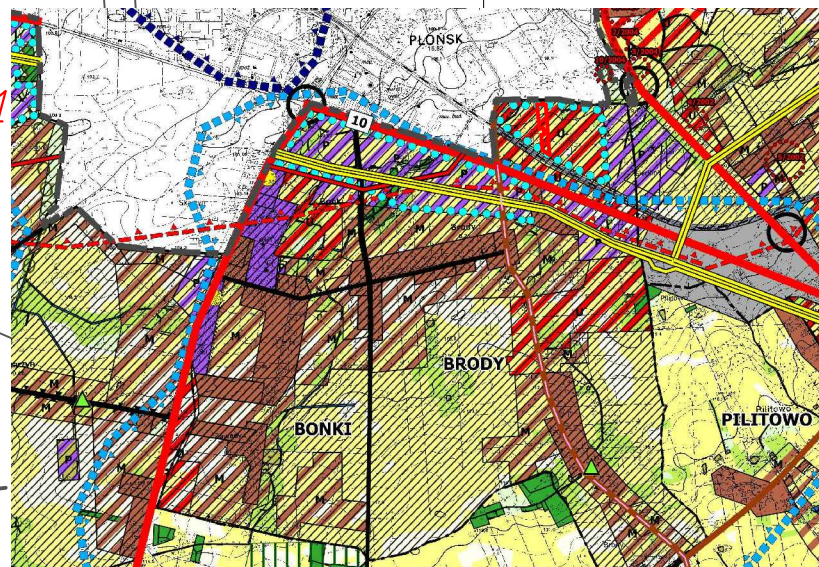
- 1-2UMN TERENY ZABUDOWY USŁUGOWEJ Z DOPUSZCZENIEM FUNKCJI MIESZKALNEJ
- 3-5R TERENY ROLNICZE
- 1KDD TEREN DROGI PUBLICZNEJ KLASY DOJAZDOWEJ

OZNACZENIE GRAFICZNE O CHARAKTERZE INFORMACYJNYM:

- GRANICA ADMINISTRACYJNA GMINY PŁOŃSK
- LINIA KOLEJOWA

WYRYS ZE STUDIUM UWARUNKOWAŃ I KIERUNKÓW ZAGOSPODAROWANIA PRZESTRZENNEGO GMINY PŁOŃSK
UCHWAŁA NR XXXVI/248/2017 RADY GMINY PŁOŃSK Z DNIA 18 SIERPNI 2017r

GRANICA PLANU



ZMIANA MIEJSCOWEGO PLANU ZAGOSPODAROWANIA PRZESTRZENNEGO MIEJSCOWOŚCI BOŃKI I BRODY
W CZĘŚCI DOTYCZĄCEJ DZ. EWIDENCYJNYCH NR 134/6, 48/2, 125/1, 8, 73/1, 72/6, 21/3, 21/4, 97/4, 97/5, 97/6,
18/3, 51 POŁOŻONYCH W OBREBIE BRODY

SPORZĄDZIŁ:	WÓJT GMINY PŁOŃSK		
OPRACOWAŁ:	MN-PROPERTY MICHAŁ NIEMIRSKI UL. ANDRZEJA 28/10, 05-800 PRUSZKÓW MGR MICHAŁ NIEMIRSKI		
UCHWAŁA:	ZAŁĄCZNIK NR 1C DO UCHWAŁY NR RADY GMINY PŁOŃSK Z DNIA 2019R.		
FAZA:	PROJEKT PLANU	MIEJSCE, DATA:	Płońsk, 20.02.2019r.