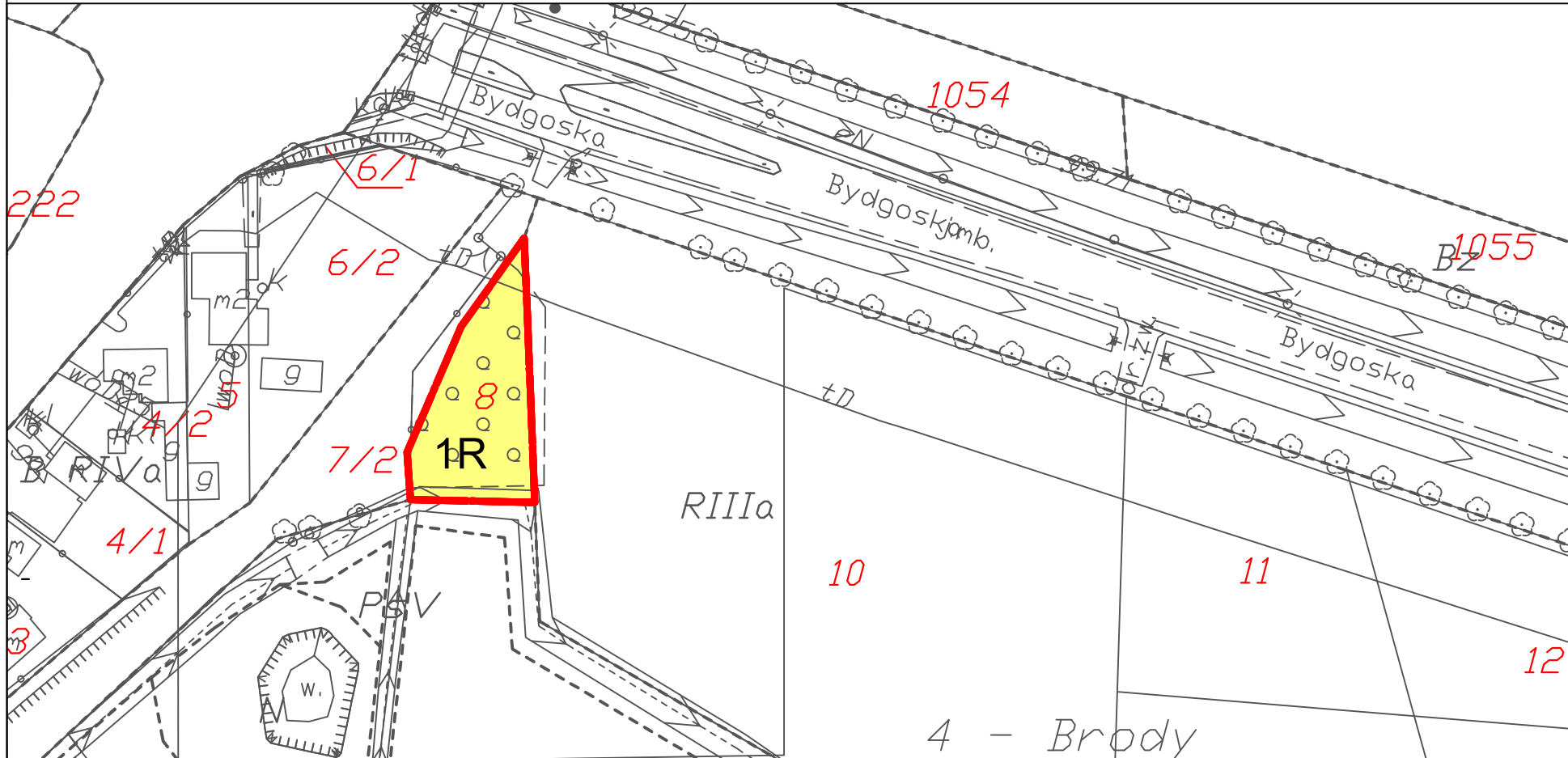
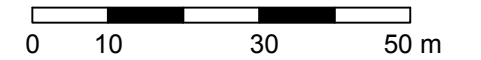




ZMIANA MIEJSCOWEGO PLANU ZAGOSPODAROWANIA PRZESTRZENNEGO MIEJSCOWOŚCI BOŃKI I BRODY W CZĘŚCI DOTYCZĄCEJ DZ. EWIDENCYJNYCH NR 134/6, 48/2, 125/1, 8, 73/1, 72/6, 21/3, 21/4, 97/4, 97/5, 97/6, 18/3, 51 POŁOŻONYCH W OBRĘBIE BRODY - PROJEKT PLANU



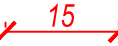
ZAŁĄCZNIK NR 1A DO UCHWAŁY NR..... RADY GMINY PŁOŃSK Z DNIA.....

SKALA 1:1000



LEGENDA

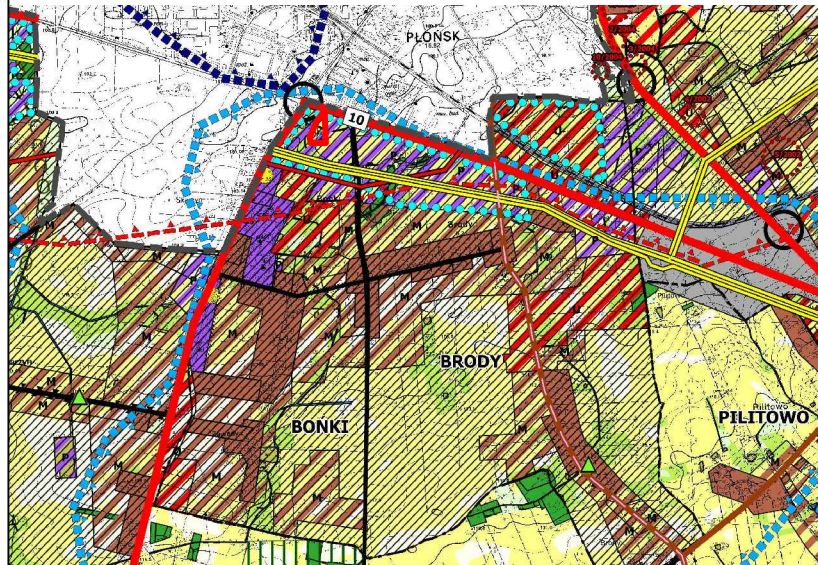
OZNACZENIA GRAFICZNE BĘDĄCE USTALENIAMI PLANU:

-  GRANICA PLANU
-  LINIE ROZGRANICZAJĄCE TERENY O RÓŻNYM PRZEZNACZENIU LUB RÓŻNYCH ZASADACH ZAGOSPODAROWANIA
-  WYMIAROWANIE ODLEGŁOŚCI ZAGOSPODAROWANIA W METRACH

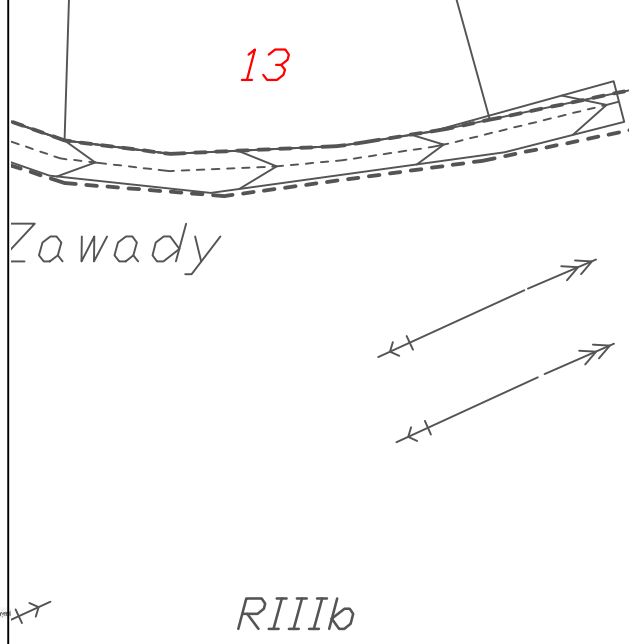
PRZEZNACZENIE TERENÓW FUNKCYJNYCH:

-  1R TEREN ROLNICZY

WYRYS ZE STUDYUM UWARUNKWAŃ I KIERUNKÓW ZAGOSPODAROWANIA PRZESTRZENNEGO GMINY PŁOŃSK UCHWAŁA NR XXXVI/248/2017 RADY GMINY PŁOŃSK Z DNIA 18 SIERPNIA 2017r



- OZNACZENIA:**
-  granice administracyjne gminy Płońsk
 -  granice administracyjne powiatu
 -  teren o znaczeniu krajoznawczym
 -  teren o znaczeniu historycznym
 -  teren o znaczeniu kulturowym
 -  teren o znaczeniu rekreacyjnym
 -  teren o znaczeniu przyrodniczym
 -  teren o znaczeniu ekologicznym
 -  teren o znaczeniu ekonomicznym
 -  teren o znaczeniu mieszkaniowym
 -  teren o znaczeniu usługowym
 -  teren o znaczeniu przemysłowym
 -  teren o znaczeniu sportowym
 -  teren o znaczeniu dydaktycznym
 -  teren o znaczeniu kulturalnym
 -  teren o znaczeniu zdrowotnym
 -  teren o znaczeniu rekreacyjnym



ZMIANA MIEJSCOWEGO PLANU ZAGOSPODAROWANIA PRZESTRZENNEGO MIEJSCOWOŚCI BOŃKI I BRODY W CZĘŚCI DOTYCZĄCEJ DZ. EWIDENCYJNYCH NR 134/6, 48/2, 125/1, 8, 73/1, 72/6, 21/3, 21/4, 97/4, 97/5, 97/6, 18/3, 51 POŁOŻONYCH W OBRĘBIE BRODY			
SPORZĄDZIŁ:	WÓJT GMINY PŁOŃSK		
OPRACOWAŁ:	MN-PROPERTY MICHAŁ NIEMIRSKI UL. ANDRZEJA 28/10, 05-800 PRUSZKÓW MGR MICHAŁ NIEMIRSKI		
UCHWAŁA:	ZAŁĄCZNIK NR 1A DO UCHWAŁY NR RADY GMINY PŁOŃSK Z DNIA 2019r.		
FAZA:	PROJEKT PLANU	MIEJSCE, DATA:	Płońsk, 20.02.2019r.